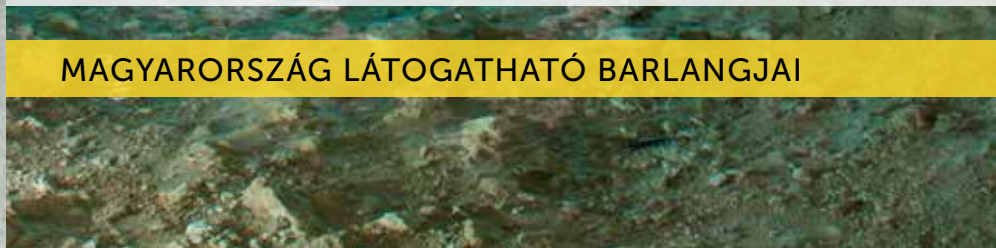




FELSZÍN ALATTI TERMÉSZETI KINCSEINK

MAGYARORSZÁG LÁTOGATHATÓ BARLANGJAI



BEVEZETŐ



Évmilliók óta fejlődő cseppkőcsodák, rejtélyes alakzatok, különleges szépségű földalatti tavak... A nagyközönség számára megnyitott barlangjaink ezeket az élményeket kínálják – és még sokkal többet!

A természet által alkotott titokzatos földalatti helyszínek ősidők óta izgatják az emberek fantáziáját. A régmúltban ezek az üregek őseink számára nem csupán menedéket nyújtottak, de a feltárt leletek, falrajzok alapján feltételezhető, hogy szakrális helyként is szolgáltak. Barlangjainkat felkeresve testközelből ismerhetjük meg a földfelszín alatt rejtőzõ kincseket, a változatos formavilágú kövek és hasadékok, a különleges hangulatú barlangtermek világát. Cseppkő- és borsókőképződményekkel díszített felszín alatti „virágoskertek”, földalatti folyómedrek, látványos oldásformákkal tarkított szalkőjáratok, csillogó zöld tavak – csupán néhány példa a látogatókat fogadó látványosságok közül. S akkor még nem esett szó az élettelennek tűnő termek élőlényeiről. Habár a speciális életkörülményekhez alkalmazkodott állatok többsége szabad szemmel kevésbé látható, a legendákban veszélyesnek ábrázolt, ámde teljesen ártalmatlan denevérek gyakori látogatói az üregeknek.

**Köszöntjük
a barlangok
világában!**

Magyarország a barlangokat kedvelők igazi paradicsoma. Hazánk területén több mint 4000 barlangot tartunk nyilván. Ezek nagy része a mészkőből felépülő karsztvidékeinken, így az Aggteleki-karszton, a Bükkben, a Budai-hegységben, a Pilisben, a Bakonyban, valamint a Mecsekben található.

Mesés látvány, különleges hangulat és megannyi változatos kőület. A felszín alatti világ csodálatos, ámde sérülékeny is egyben, ezért a nemzeti park-igazgatóságok által üzemeltetett turisztikai barlangok

látogatása szakvezetéssel, ellenőrzött körülmények között lehetséges. A természetjárók évszaktól függetlenül változatos kirándulásokon vehetnek részt barlangjainkban, újabb és újabb szegletét megismerve természeti kincseinknek. A nagyközönség számára megnyitott mintegy 30 barlangunkban kényelmes sétával megtehető túráktól kezdve az igazi barlangászkalandokig, változatos programokon vehetnek részt az érdeklődők.

Fedezze fel ön is hazánk földalatti csodáit!

Fedezzük fel a föld alatti csodavilágot!



NAGYKÖZÖNSÉG SZÁMÁRA MEGNYITOTT BARLANGOK

Tíz nemzeti parkunk közül öt területén találhatóak turisztikai célból kiépített, nagyközönség számára megnyitott barlangok. Ezek mindegyikét egyedi atmoszféra és változatos formavilág jellemzi. Egyes barlangok szemet gyönyörködtető cseppkőképződményekkel, mások különleges oldásformákkal, látványos barlangtavakkal kecsegtetnek. Ezeket a barlangi bemutatóhelyeket nagyobb létszámú csoportokban, kiépített járdák, korlátok, lépcsők segítségével, villanyvilágítás mellett,

szakvezető irányításával csodálhatjuk meg. Ezeknek a barlangoknak mindegyike látogatható utcai ruhában, és némelyikük mozgásukban korlátozottak fogadására is alkalmas. Az elmúlt években több látogatható barlangban is folytak rekonstrukciós munkálatok, amelyek nyomán barlangjaink és környezetük megújulva, esetenként új látogatóközponttal várják az érdeklődőket.



KALANDTURIZMUS SZÁMÁRA MEGNYITOTT BARLANGOK

Szívesen elhagyná a kikövezett utat, hogy természetes állapotában fedezzen fel egy-egy barlangot? Az utóbbi időben egyre több lehetőség nyílik erre is. Hazánk föld alatti csodavilágának megismerésére ma már több barlangunkban kalandturisztikai programot is kínálnak a nemzetipark-igazgatóságok.

A barlangi kalandtúrák során kisebb csoportokban (5 – 10 fő), jelentősebb kiépítés és villanyvilágítás nélkül, képzett túravezető segítségével juthatunk a föld alá. Ezeknek a barlangoknak a kúszással, mászással történő bejárása jó mozgáskészséget, fizikai állóképességet igényel, sőt esetenként vízben való gázolásra is fel kell készülnünk. A barlangi kalandtúrákhoz szükséges alapfelszerelést (overall, sisak, fejlámpa) az üzemeltető biztosítja.

4 + 1 TIPP kezdőknek és profiknak

1. **Étkezés:** a barlangba élelmiszer nem vihető le, ajánlott túraindulás előtt 1-2 órával megfelelően étkezni.

2. **Meleg ruházat:** a nagyjából 10 °C-os hőmérséklet miatt a nyári időszakban se felejtsünk el meleg pulóvert, kabátot magunkkal vinni, főleg ha egy felszíni túrával egybekötve ereszkedünk le a föld mélyére.

3. **Váltóruházat:** a barlangi kalandtúrákra ajánlott mindenkinek olyan meleg öltözetet magával vinnie az overall alá, amit nem sajnál bekoszolni, és a vizes barlangoknál célszerű váltóruhával, gumicsizmával vagy régi, kevésbé féltett túrabakancssal is készülni.

4. **Fényforrás:** jó, ha van nálunk valamilyen tartalékvilágítás (pl. sisakra erősíthető biciklilámpa).

+1. **FONTOS** tudni, hogy a kalandtúrákra általában előzetes bejelentkezés és időpont-egyeztetés szükséges. A túrák sok esetben minimális létszámhoz, gyerekek esetén korhatárhoz vannak kötve, mely barlangonként eltérő lehet. Indulás előtt mindenképpen érdemes tájékozódni a megadott elérhetőségeken!



Aggteleki-karszt



Az Aggteleki-karsztvidék Európa egyik legjelentősebb barlangvidéke, ahol változatos eredetű és formavilágú, ezerféle képződménnyel díszített, sajátos élővilággal és régészeti emlékekkel büszkélkedő üregek rejtőznek a föld mélyén. Ennek az egyedülálló változatoságnak köszönhető, hogy az Aggteleki és a vele földrajzilag szerves egységet alkotó Szlovák-karszt föld alatti világa közösen került fel 1995-ben az UNESCO Világörökség listájára.

BARADLA-BARLANG

AGGTELEK 48° 28' 18.18"; 20° 29' 43.27"

Hazánk legismertebb, legrégebben kutatott, évszázadok óta látogatott barlangja. A 25 km hosszúságú barlangrendszer Magyarország második leghosszabb barlangja. A Baradla egy 5 km-es szakasza Szlovákia területe alatt húzódik (Domicabarlang). Számos bejáratának köszönhetően ma több túralehetőség közül is választhatunk. Az Aggtelek mellett már messziről látszó 50 m magas, látványos sziklafal aljában nyíló természetes bejáratát már a neolitikum embere is ismerte.



AGGTELEKI TÚRA: az ősidők óta ismert labirintusszerű járatokon, sokat látott falak között vezet, ahol az óriási termeknek misztikumot kölcsönöz a régmúlt idők látogatóinak fáklyáiról lerakódott korom nyoma.



VÖRÖS-TÓI KÖZÉPTÚRA: a Vörös-tói bejáratban indul, és egy ragyogó szépségű képződményekkel díszített, felszín alatti folyómederben vezet végig. Ezen a szakaszon csodálhatjuk meg a barlang legnagyobb cseppkőképződményét, a 18 m magas Csillagvizsgálót is.



JÓSVAFŐI RÖVID TÚRA: bár a túra „mindösszesen” 700 m-t mutat be ebből a hatalmas barlangból, mégis bővelkedik látnivalókban, érdekességekben. A túra elején a kőzet gyűrődéseit, rétegződéseit figyelhetjük meg, míg a túra második felében a termek egyre díszesebbé válnak, egészen a csúcspontot jelentő Óriások terméig, ahol nemcsak a látvány, hanem az egyedi hangzás is fantasztikus.



AGGTELEK – JÓSVAFŐ HOSSZÚ TÚRA: aki a Baradla villanyvilágítás és betonjárdák nélküli igazi arcára kíváncsi, az választhatja az Aggtelektől Jósmafőig tartó, teljes főágon végigvezető 7 km-es túrát is. A kézilámpák fénye itt elvész a gigantikus folyosó sötétjében, miközben minden kanyar után más és más látvány tárul elénk.



RETEK-ÁG SPECIÁLIS TÚRA: az overallos kalandtúra keretében az egyik legszebb mellékágba, a Retek-ágba látogathat el az, aki nem retten vissza attól, hogy esetenként vízben gázolva kell megtennie az utat. A barlangnak a korábban megszokottól teljesen eltérő arca tárul itt elénk, miközben közvetlen közelről csodálkozhatunk rá az itt látható képződményekre.

VASS IMRE-BARLANG



JÓSVAFŐ 48° 29' 52.72"; 20° 32' 12.57"

A barlang Jósmafőtől indulva 3 km-es sétával közelíthető meg a Tohonya-völgyön keresztül. A kicsiny, de annál szebb barlang főágának közel 300 m hosszú szakasza felszíni túaruházatban, villanyvilágítás mellett látogatható. A barlang egyik leglátványosabb képződménye a Narancs-zuhatag névre keresztelt, hatalmas kiterjedésű narancssárga színű cseppkőlefolyás.



RÁKÓCZI-BARLANG



BÓDVARÁKÓ 48° 31' 14.53"; 20° 44' 56.75"

Az Aggteleki-karszt igazi kis ékszerdoboz az Esztramos-hegy mélyén. Falait gazdagon borítják különböző színű és formájú függőcseppkövek, cseppkőzászlók, borsókövek, ágas-bogas heliktitek (görbe cseppkövek) és olyan, ritkaságnak számító ásványkiválások, mint a szegfűkalcitok vagy a finoman csipkézett aragonitbokrok. A barlang alját a karsztvízszintet jelentő kristálytisza vízű, zölden csillogó tavak töltik ki.



BÉKE-BARLANG



AGGTELEK 48° 27' 38.75"; 20° 32' 31.27"

A barlang cseppkövekkel díszített aktív patakmedrében az év egy részében végig folyik a víz, helyenként a teljes járatszélességet kitöltve. A vizet több mint 400 méasztufa gát duzzasztja vissza, sok apró kis tavacskát kialakítva a patakmederben. Bejárása a hosszú túraútvonal és a vizes környezet miatt nehéz túrának minősül, a részvételhez jó fizikai kondíció szükséges.



KOSSUTH-BARLANG



JÓSVAFŐ 48° 29' 15.65"; 20° 33' 03.47"

Viszonylagos rövidsége ellenére hazánk talán legkalandosabbnak mondható barlangtúráját ígéri. Formakincsét a keskeny, magas hasadékok simára mosott falai, éles kőcsipkéi adják, amelyek között hangosan dübörög a víz. A tágasabb részekben a barlangi patak 50 m hosszú tóvá duzzad – ezen a szakaszon beépített drótkötelek segítségével lehet kalandos körülmények között, de biztonságosan átjutni.



METEOR-BARLANG



BÓDVASZILAS 48° 33' 10.87"; 20° 42' 25.45"

Az Alsó-hegyen nyílik ez tipikus víznyelő barlang, amelynek járatai lépcsőzetesen, helyenként szűkületekkel és aknákkal tagolva vezetnek a mélybe. A barlang alján található a lenyűgöző méretű és cseppkőgazdag Titánok-csarnoka, amely hazánk egyik legnagyobb barlangi terme. Ez az Aggteleki-karszt legkomolyabb fizikai erőnlétet igénylő barlangi túrája.

Az Aggteleki-karszt barlangjaiban a túrákat az Aggteleki Nemzeti Park Igazgatóság szervezi.
További információ:
TOURINFORM – Aggtelek
Természetvédelmi és Turisztikai Információs Központ
Cím: 3759 Aggtelek, Baradla oldal 3.
Telefon/fax: (36) 48/503-000
E-mail: aggtelek@tourinform.hu
Honlap: www.anp.hu





BÜKK



A Bükk nagy kiterjedésű, jól karsztosodó üledékes kőzetekből felépülő fennsíkja nagyméretű, bonyolult barlangrendszerek kialakulását tette lehetővé. A Bükki Nemzeti Park területén két nagyközönség számára megnyitott barlang megtekintésére és különböző nehézségi fokozatú overallos barlangtúrákra van lehetőség, amelyeket a nemzeti park-igazgatóság szervez előzetes bejelentkezés alapján.

SZENT ISTVÁN-BARLANG



LILLAFÜRED 48° 05' 58.89"; 20° 37' 16.65"

A Szinva-völgyében, Miskolc város Lillafüred településrészén, a Palota Szálló közelében nyílik ez a ma már csak időszakosan működő forrásbarlang. Egy ma még részben ismeretlen, nagy rendszer utolsó eleme. A cseppkövekkel gazdagon díszített főághoz több kisebb oldalág, illetve jelentős méretű emeleti járatok csatlakoznak. A turizmus számára megnyitott útvonal a barlang leglátványosabb részein vezet végig, betonjárda és számos lépcső segítségével. A barlang egyik legszebb képződménye a több száz négyzetméter nagyságú óriási cseppkőlefolyás, a Megfagyott vízesés.

A tiszta levegő és a belső részeken állandónak tekinthető, nagyjából 10 °C-os hőmérséklet lehetővé tette, hogy a barlang egy belső termét gyógyászati célra hasznosítsák, így a Fekete-teremben az országban negyedikként megindult a légúti megbetegedésben szenvedők barlangi kezelése. A barlang látogatók által nem zavart részeiben jelentős méretű, főleg kis és nagypatkósrú denevérekből álló kolónia talál magának téli szálláshelyet.



ANNA-BARLANG



LILLAFÜRED 48° 06' 18.27"; 20° 37' 29.61"

A barlang bejárata Miskolc-Lillafüreden, a Palota Szálló függőkertjei alatt, a vízesés szomszédságában nyílik. Legnagyobb különlegességét keletkezése adja, mivel hazánkban viszonylag ritkák a szingenetikus, vagyis a kőzet kialakulásával egy időben létrejött barlangok. A barlangot befoglaló édesvízi mészkő a Szinva-patak vizéből rakódott le, amelyben kisebb-nagyobb különálló üregek keletkeztek, és a bemutatás érdekében ezen üregeket összekötve tették járhatóvá az egész barlangot. A járatok falainak gyönyörű mintázatot adnak az édesvízi mészkő jellegzetességei: a különböző megkövesedett növényi maradványok, falevelek, faágak, mészbetonatú mohapárnák, ágas-bogas apró mésztufa kiválások és forrásmészkő gömböcskék.



GYURKÓ-LÁPAI-BARLANG



KIS-FENNSÍK 48° 08' 08.54"; 20° 33' 03.10"

A Kis-fennsík, a Harica-patak egyik kis oldalvölgyében, meredek sziklás hegyoldalon nyílik természetes bejárattal. A barlang legnagyobb látványossága a bejárat után található Nagyterem, amelynek mennyezetét a beszivárgó víz nagy felületen borította be hófehér cseppkőkéreggel. A barlang jelentős téli szálláshelye a denevéreknek. Látogatásához akár a felszíni öltözék is megfelelő.




KŐ-LYUK



KIS-FENNSÍK 48° 07' 37.77"; 20° 36' 11.91"

A régészeti leletei miatt jelentős Kő-lyuk látványos természetes bejárata a Kőlyuk-galya oldalában, egy védett sziklakatlanban nyílik. A barlang belső részeiben található Óriás-teremben a régészek az ásatások során barlangimedve-csontokat és egy valószínűleg kultikus céllal elhelyezett barlangimedvekoponyát is találtak.



HILLEBRAND JENŐ-BARLANG



KIS-FENNSÍK 48° 07' 38.33"; 20° 36' 14.30"

A Kő-lyuktól néhány méterre található barlang szintén régészeti leletei miatt jelentős: egyik termében az újkőkori ember cölöpkunyhóinak nyomait láthatjuk még ma is, másik részéből pedig barlangi medve koponyája és csontjai kerültek elő.




LILLA-BARLANG



KIS-FENNSÍK 48° 07' 15.05"; 20° 36' 33.23"

A barlang leglátványosabb része a változatos színű, fosszilis cseppkövekben igen gazdag Nagy-terem, amelynek egyik meghatározó látványeleme a Gólem névre keresztelt hófehér cseppkőcsoport és a Pisai-ferdetorony. A barlang aljzatán felhalmozódott üledékből több barlangi medve maradványa is előkerült.




KECSKE-LYUK



KIS-FENNSÍK 48° 07' 04.16"; 20° 38' 12.04"

Nagyméretű, hívogató bejárata a Miskolc-Diósgyőr határában húzódó Forrás-völgyben, közvetlenül a turistaút mentén nyílik. Szádája ősidők óta nyitva áll, és menedéket szolgált az embernek. Ezt bizonyítják az előcsarnok kitöltéséből előkerült, bükki kultúrából származó vonaldíszes edénytöredékek és eszközmaradványok is. A barlang nagy létszámú denevérekolóniának nyújt otthont.



BOLHÁSI-VÍZNYELŐBARLANG



NAGY-FENNSÍK 48° 07' 37.77"; 20° 36' 11.91"

A Jávorkút közelében található barlang a Bükk második legnagyobb víznyelőrendszerének a tagja, amelynek vizei a Garadna-forrásban látnak ismét napvilágot. Beépített létrák segítségével szépen oldott, lépcsőzetes aknasorokon keresztül követhetjük a befolyó vizek útját. A túra áthalad az Athén romjai elnevezésű nagyobb termen, majd a színlőkkel, meanderekkel tagolt vízszintes ágig vezet. A Bükk talán legnehezebb kalandtúrabarlangja, mindenképpen jó fizikai felkészültséget és már meglévő barlangi tapasztalatot igényel.



LÉTRÁSI-VIZESBARLANG



NAGY-FENNSÍK 48° 06' 04.17"; 20° 34' 48.21"

Tipikus víznyelő, amelynek legnagyobb, természetes eredetű bejárata a Jávorkútra vezető műút közvetlen szomszédságában nyílik. A vastagpados mészkőben szépen csiszolt falú patakmeder kanyarog, jelentős mennyiségű kavicsos hordalékkal a medrében. A barlang igazi élményt nyújtó kalandtúrák színtere. Lehetőség van egy rövidebb és könnyebb, valamint egy jó fizikai erőnlétet igénylő nehezebb túrára is, amely a barlang bejárható szakaszának végpontját jelentő tóig vezet.



VÉNUSZ-BARLANG



KIS-FENNSÍK 48° 07' 38.33"; 20° 36' 14.30"

A Kis-fennsíkon nyíló barlangban egy hosszú kúszójáraton keresztül juthatunk a barlang legnagyobb, képződményekben gazdag termébe, az Űrhajósok-termébe. Szűk kúszodái miatt leginkább sportos, kalandvágyó fiatalok számára ajánlott.



ESZTÁZ-KŐI-BARLANG



FELSŐTÁRKÁNY 48° 01' 23.12"; 20° 25' 28.96"

A Felsőtárkány közelében nyíló barlang legszebb része a Templom-terem, ahol a cseppköveken kívül a befoglaló kőzetben található tűzkőgumók is megismerhetők. A nemzeti park felsőtárkányi látogatóközpontjából a barlang kerékpártúra keretében is megközelíthető. Felső szakasza akár felszíni túraöltözékben is járható.

A bükki barlangtúrák szervezője a Bükki Nemzeti Park Igazgatóság.
További információ:
Cím: 3304 Eger, Sánc u. 6.
E-mail: titkarsag@bnpi.hu
Szent István- és Anna-barlang: 46/334-130
Barlangi kalandtúrák: 46/533-432
Honlap: www.bnpi.hu



Budai-hegység



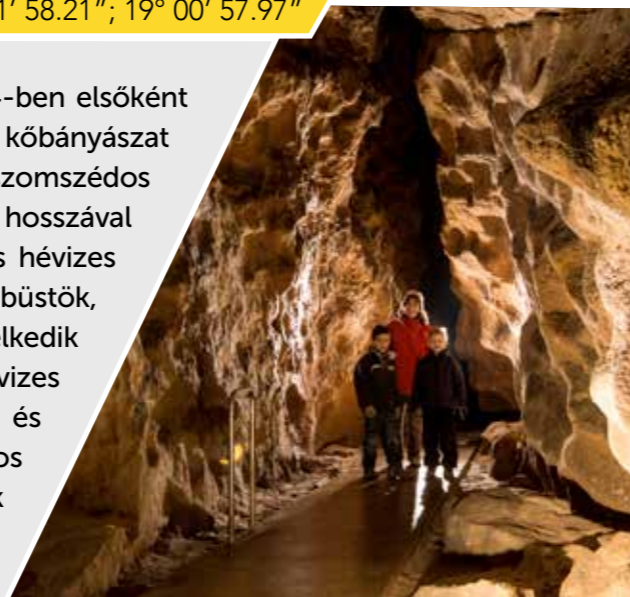
A budai hegyek és különösen a Rózsadomb sajátos földtani felépítésének köszönhetően Budapestet „a barlangok fővárosának” is nevezhetjük. A mélyből feltörő meleg vizek a hegység belsejében labirintusszerű, ásványkiválásokban gazdag barlangokat hoztak létre, amelyek összhosszúsága mára meghaladja az 55 km-t. Ez a szám azonban szinte napról napra nő, egyrészt a barlangkutató csoportok sikeres kutatásainak, másrészt az építkezések során felnyitló üregeknek köszönhetően.

PÁL-VÖLGYI-BARLANG



BUDAPEST 47° 31' 58.21"; 19° 00' 57.97"

A Szépvölgyi út 162. szám alatt található barlang bejárata 1904-ben elsőként tárult fel a rózsadombi barlangok között, az akkor még működő kőbányászat következtében. Napjainkra a folyamatos kutatásoknak és a szomszédos barlangokkal való összeköttetéseknek köszönhetően, 30 km-es hosszával hazánk leghosszabb barlangja lett. Hasadékszerű járatai tipikus hévizes oldási formákkal tagoltak: hullámos, félgömb alakú felületek, gömbüstök, gömbfülkék jellemzők rájuk. A budai barlangok közül kiemelkedik cseppkőességével, de egyes szakaszai rendkívül gazdagok hévizes ásványkiválásokban, karfiolszerű borsókövekben, kalcit- és baritkristályokban. Képzett jellege ellenére is igazán kalandos látogatást ígér, útvonala bőven tarkított meredek lépcsőkkel, szűk járatokkal vagy éppen nagy mélységek fölött áthaladó járdákkal.



SZEMLŐ-HEGYI-BARLANG



BUDAPEST 47° 31' 42.80"; 19° 01' 32.49"

A Pusztaszeri út 35. szám alatt nyíló barlang a nagy fővárosi barlangrendszerek egyik leglátványosabb képviselője. Kialakulása a felfelé törő hévizek munkájának köszönhető, amelyek gömbüstökkel, gömbfülkével díszített, hálózatos alaprajzú, zegzugos barlangjáratokat oldottak ki a kőzetből. A környék többi barlangjához hasonlóan igen változatos ásványkiválások jellemzők rá: borsókövek, kalcitlemezek, karácsonyfák, különféle gipszképződmények és tús aragonitkristályok találhatóak benne. A fogadóépületben interaktív kiállítás és vetítőterem, a felette elterülő parkban geológiai tanösvény és játszótér várja a látogatókat.



BUDAI VÁR-BARLANG



BUDAPEST 47° 30' 00.49"; 19° 02' 02.74"

A barlang a főváros I. kerületében, a Várhegy alatt húzódik, bejárata az Úri utca 9. szám alatt nyílik. Az 5–10 m mélységben édesvízi mészkőben található különálló üregeket egy feltörő hévforrás oldotta ki, melyeket később mesterségesen tágítottak tovább, illetve kötöttek össze egymással. Egy részüket valószínűleg már a tatárjárás idején is kamraként, pinceként, tömlöcként használták. A jelenlegi – a Dísz tér és a Szentháromság tér között húzódó – összefüggő rendszert a II. világháború alatt alakították ki, és óvóhelynek, kórháznak használták.

MÁTYÁS-HEGYI-BARLANG




BUDAPEST 47° 32' 01.32"; 19° 01' 04.56"

A Mátyás-hegyi kőfejtőben nyíló barlang ma már a Pál-völgyi-barlangrendszer része. Gyakorlatilag teljesen képződménymentes, de az ementálisajt-szerű, labirintusos, kúszós-mászós jellegű járatok bejárása igazi kihívásokat rejt. A barlang nagy része teljesen száraz, a legmélyebb pontján fekvő Tó a helyi karsztvízszintet jelzi. Igénytől és fizikai felkészültségtől függően többféle túralehetőség közül lehet választani, az iskolás csoportok pedig akár „föld alatti földrajzórát” is igényelhetnek.



A Budapest környéki barlangtúrák szervezője a Duna-Ipoly Nemzeti Park Igazgatóság.
További információ:
Cím: 1121 Budapest, Költő u. 21.
Telefon: 1/391-4610
E-mail: dinpi@dinpi.hu
Honlap: www.dinpi.hu



Bakony és Balaton-felvidék



A Bakony és a Balaton-felvidék sajátos geológiai felépítésének köszönhetően bővelkedik látványos földtudományi értékekben, amelyek sok helyen egyéb természeti, valamint kultúrtörténeti örökségeinkkel is összefonódnak. Ennek köszönhető, hogy a Balaton-felvidéki Nemzeti Park területével részben megegyező Bakony-Balaton Geoparkot 2012 óta az UNESCO védnöksége alatt működő Globális és az Európai Geoparkok Hálózata is elismeri. A nemzeti park geoturisztikai kínálata között több föld alatti látnivalót is találhatunk.

TAPOLCAI-TAVASBARLANG



TAPOLCA 46° 53' 00.05"; 17° 26' 36.18"

A Balaton-felvidéki Nemzeti Park egyik különleges élményt nyújtó turisztikai célpontja. A közelmúltban megújult barlang a korábnál szebb fényekkel és a 2014 nyarán megnyíló látogatóközponttal várja az érdeklődőket, akik a feltörő langyos víznek köszönhetően télen-nyáron 20 °C-os hőmérsékletben járhatják végig a száraz szakasz kisebb-nagyobb termeit. A csónakázásra vállalkozók fémladikokban evezhetnek a sejtelmesen megvilágított, kéklő vizű föld alatti tavon, ahol megfigyelhetik a Malom-tó felől beúszó, orsó alakú, különleges látványt nyújtó fürge cselléket is.



CSODABOGYÓS-BARLANG



BALATONEDERICS 46° 47' 49.40"; 17° 21' 52.47"

A barlang Balatonederics közelében, a Keszthelyi-hegység keleti peremén nyílik. Nevét a bejárat környékén dúsan tenyésző, védett, örökzöld, szúrós csodabogyó nevű cserjéről kapta. Hatalmas hasadékfolyosóival, aknáival és termeivel a hazai tektonikus eredetű barlangok legszebb példája. Kúszós-mászós járatai, létrákkal tarkított aknái igazi kalandot nyújtanak. Fügőkert nevű terme dunántúli viszonylatban páratlanul gazdag képződményeivel, hosszú, vékony szalmacseppköveivel kápráztatja el a látogatókat. A Balaton-felvidéki Nemzeti Park Igazgatóság szervezésében két különböző nehézségi fokú túrára is lehetőség nyílik, lelkesedéstől és fizikai felkészültségtől függően.



LÓCZY-BARLANG



BALATONFÜRED 46° 58' 08.46"; 17° 52' 24.93"

A Balaton világhírű kutatójáról, id. Lóczy Lajosról elnevezett barlang előkelő helyet foglal el Balatonfüred számos kultúrtörténeti és természeti nevezetessége között. A kicsiny, de különleges formakincsével büszkélkedő barlang a füredi mészkő látványos agyaggal rétegzett kőzetpadjai között alakult ki, amelybe az alulról feltörő hévizek terem nagyságú gömbfülkéket oldottak. A csak szezonálisan nyitva tartó barlang rövid, könnyű sétával bejárható. A nyári fürdőzések között kitűnő kiegészítő programot, hűsölési lehetőséget nyújt a tikkasztó melegben.



SZENTGÁLI KÖLIK-BARLANG



SZENTGÁL 47° 06' 06.13"; 17° 44' 53.39"

A Dél-Bakonyban, a Szentgál melletti Mecsek-hegy sziklás oldalában nyílik. A barlangból több jelentős régészeti és őslénytani lelet is előkerült, amelyek hiteles másolatokkal történő helyszíni bemutatása kitűnően illusztrálja a természeti és kultúrtörténeti értékek kapcsolatát. Egy könnyebb, rövidebb túrával érhetjük el a barlang őslénytani szempontból is érdekes felsőbb részeit, míg a barlang végpontját egy jóval nehezebb, jó fizikai kondíciót igénylő túra keretében közelíthetjük meg számos létra segítségével.




A bakonyi és Balaton-felvidéki barlangtúrák szervezője a Balaton-felvidéki Nemzeti Park Igazgatóság. További információ:
Cím: 8229 Csopak, Kossuth u. 16.
Telefon: 87/555 291
Csodabogyós-barlang: 30/306 6050
Szentgáli-kölik: 30/639 5554
E-mail: bfnp@bfnp.hu
Honlap: www.bfnp.hu; www.geopark.hu;
www.csodabogyos.hu; www.szentgali-kolik.hu

Bakony-Balaton
Geopark





Mecsek



A Dél-Dunántúl szelíd dombjai közül szigetként kiemelkedő Mecsekben bár nem a barlangok a legjellemzőbb földtudományi természeti értékek, mégis találhatunk rövid, de annál érdekesebb üregeket. A Duna-Dráva Nemzeti Park Igazgatóság turisztikai kínálatában többféle igényt kielégítő barlangtúra is szerepel.

ABALIGETI-BARLANG



ABALIGET 46° 08' 03.69"; 18° 06' 42.26"

A Mecsek leghosszabb és legrégebben ismert rendszere, amely az előterében fekvő csónakázótóval együtt kedvelt túracélpont. Az állandó vízfolyással rendelkező forrásbarlang a 19. század eleje óta rendszeresen látogatott. A helyenként cseppkövekkel díszített barlang legjellemzőbb sajátossága a meanderező járathálózat és a víz oldó-koptató hatására kialakult formakincs. A különböző fajtájú és színű mészkőrétegek lenyűgöző látványt nyújtanak. A barlang jelentős denevérpihenő, így a téli időszakban a zavarást jól tűrő kis és nagy patkósdenevérek százai figyelhetők meg. A közeli Denevérmúzeumban a denevérek életével részletesen is megismerkedhetünk.



TETTYEI-MÉSZTUFABARLANG



PÉCS 46° 05' 07.76"; 18° 14' 05.10"

Pécsett, a Tettye téren található a város egyik kedvelt kirándulóhelyeként ismert barlang. Az édesvízi mészkőben kialakult kisebb-nagyobb természetes üregeket az évszázadok folyamán mesterségesen bővítették, és további folyosókat vájtak ki a hegy belsejében, kisebbfajta labirintusrendszert létrehozva. Ezek a föld alatti üregek egykor lakóhelyként is funkcionáltak, ennek köszönhetően több szellőzőaknát is vágtak a kőzetbe. A barlangban elhelyezett földtani és helytörténeti kiállítás segítségével megismerkedhetünk a Tettye geológiájával, kultúrtörténetével és helyi érdekességeivel. A bemutatóhely mozgáskorlátozottak számára is látogatható.



MÉSZÉGETŐ-FORRÁSOK BARLANGJA



ORFŰ 46° 08' 32.04"; 18° 09' 06.48"

A harmadik leghosszabb mecseki barlang az Orfői-tó nyugati partján nyílik. A folyosókból és kisebb termekből álló forrásbarlang falait oldásos formák díszítik, járatát vízesések, szifonok tagolják. Az igazán kalandosnak mondható, a második szifontól tartó túra során szükületekkel és néhol derékig érő vízzel is meg kell küzdeni. A kalandvágyók számára ajánlott túra nehézségeit feledteti az életre szóló élmény.



A mecseki barlangtúrák szervezője
a Duna-Dráva Nemzeti Park Igazgatóság.
További információ:
Cím: 7625 Pécs, Tettye tér 9.
Telefon: 72/ 517-200
E-mail: dunadrava@ddnp.kvvm.hu
Honlap: www.ddnp.hu

Aggteleki-karszt

- 1 Baradla-barlang
- 2 Vass Imre-barlang
- 3 Rákóczi-barlang
- 4 Béke-barlang
- 5 Kossuth-barlang
- 6 Meteor-barlang

Bükk

- 7 Szent István-barlang
- 8 Anna-barlang
- 9 Gyurkó-lápai-barlang
- 10 Kő-lyuk
- 11 Hillebrand Jenő-barlang
- 12 Lilla-barlang
- 13 Kecske-lyuk
- 14 Bolhási-víznyelőbarlang
- 15 Létrási-vizesbarlang
- 16 Vénusz-barlang
- 17 Esztáz-kői-barlang

Budai-hegység

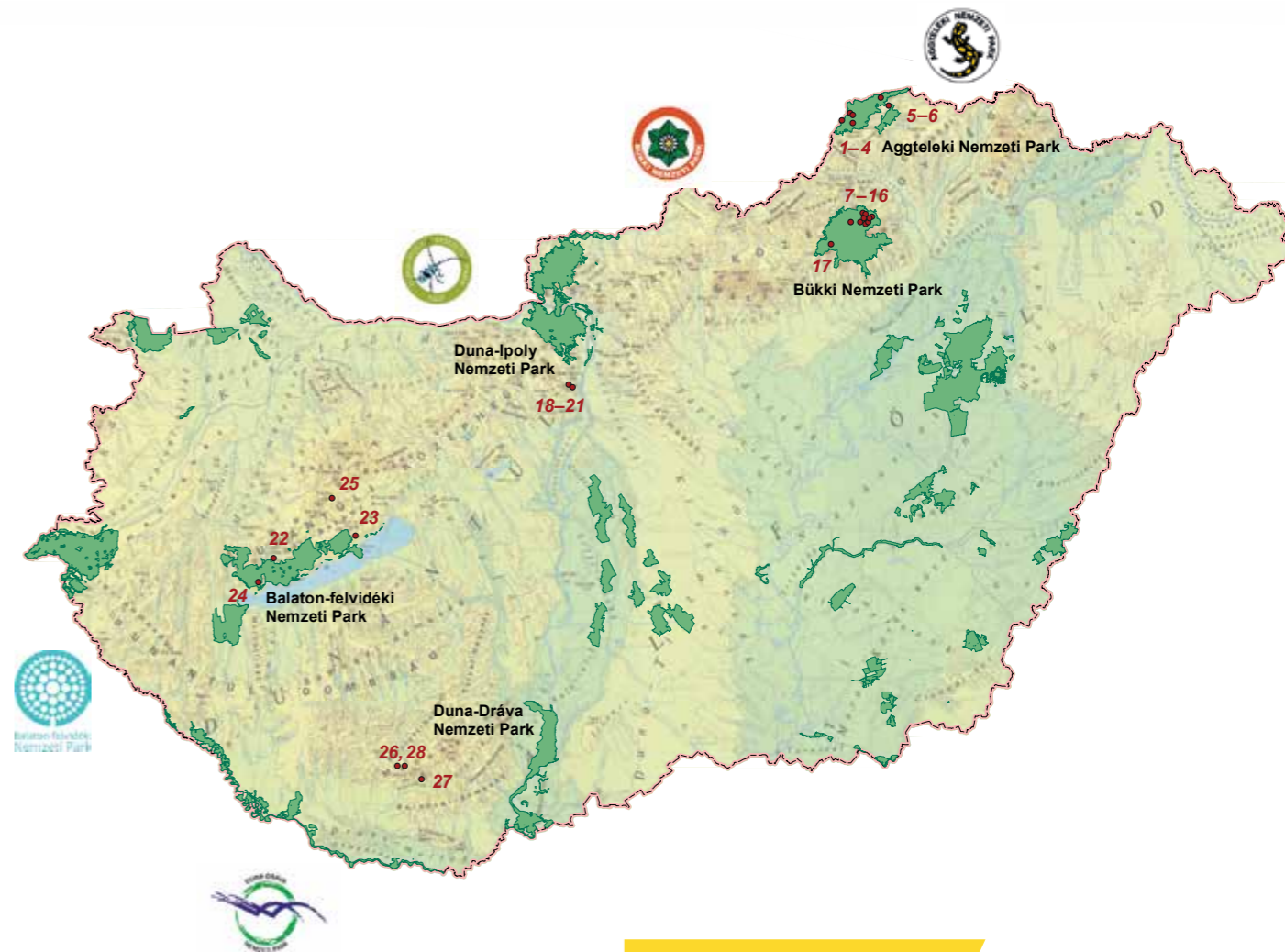
- 18 Pál-völgyi-barlang
- 19 Szemlő-hegyi-barlang
- 20 Budai Vár-barlang
- 21 Mátyás-hegyi-barlang

Bakony és Balaton-felvidék





- 22 Tapolcai-tavasbarlang
- 23 Lóczy-barlang
- 24 Csodabogyós-barlang
- 25 Szentgáli Kőlik-barlang

Mecsek

- 26 Abaliget-i-barlang
- 27 Tettyei-mésztufabarlang
- 28 Mészégető-források barlangja



Jelmagyarázat

-  Nagyközönség számára megnyitott barlang
-  Kalandturizmus számára megnyitott barlang – könnyű
-  Kalandturizmus számára megnyitott barlang – nehéz
-  Mozgáskorlátozottak számára is járható

FONTOS: A kalandtúrákhoz előzetes bejelentkezés szükséges!
Kérjük, minden esetben érdeklődjön a megadott elérhetőségeken!



Alapvető információkért, hasznos tanácsokért térképekért, fényképekért és leírásokért keresse fel weboldalunkat!
www.magyarnemzetiparkok.hu/barlangturak



A Magyar Nemzeti Parkokat a Facebookon is elérheti, ahol friss információkat talál a barlangtúrákról és a nemzeti parkok további ökoturisztikai programjairól!
www.facebook.com/MagyarNemzetiParkok



Impresszum:
Kiadja: Vidékfejlesztési Minisztérium (www.kormany.hu)
Szöveg: Borzsák Sarolta, Egri Csaba
Fotó: Egri Csaba, Kovács Richárd, dr. Kiss Gábor, Bajna Bálint, Ferenczy Gergely
2014

