MAGYAR
NEMZETI
PARKOK

BEMUTATÓHELYEK, PROGRAMOK 2014

ÉLMÉNY? TERMÉSZETESEN!

MAGYAR NEMZETI PARKOK

ÚTRA FEL!

Hazánk területének mintegy 10 százaléka természetvédelmi oltalom alatt áll. Tíz nemzeti parkunkban, 39 tájvédelmi körzetünkben és számos természetvédelmi területünkön sűrű erdőkkel borított hegységek, szelíden hullámzó dombságok, vadregényes folyóvízi árterek, végtelen síkságok és páratlan kincseket rejtő karsztvidékek váltakoznak. Ezek felfedezésére hívjuk most önöket!

Foto: SzentheZoltán

Indulás előtt azonban érdemes tisztázni, hogy pontosan mi is a...

...természetvédelmi látogatóközpont
A nemzeti park valamely fő belépési pontján vagy központi fekvésű részén találjuk, így minden túra ajánlott kezdőpontja. A nemzeti park képzett munkatársaitól tájékoztatást kaphatunk a védett természeti terület bejárásának lehetőségeiről. A látogatóközpont interaktív kiállítása emellett időjárástól függetlenül lehetőséget biztosít a nemzeti park gazdag természeti és kulturális örökségének, valamint az itt folyó természetvédelmi tevékenységnek a megismerésére. Ráadásként kiadványokat, a nemzeti parki túrára emlékeztető ajándéktárgyakat és nemzeti parki termékeket is vásárolhatunk.

...tanösvény
Tematikus túraútvonal, amelyen állomáshelyekhez kötődően, táblák és kiadványok segítségével ismerhető meg az érintett terület természeti és kulturális öröksége. Különösen azok számára ajánljuk, akik a természetet önállóan, aktívan szeretnék megismerni.

...tematikus természetvédelmi bemutatóhely
A természeti vagy kulturális örökség egy-egy szeletének részletes bemutatására szolgáló ökoturisztikai létesítmény. A Magyar Nemzeti Parkokban számos látványos földtani bemutatóhely, a föld alatti világ csodáit feltáró turisztikai barlang és régi magyar háziállatok megismerését biztosító bemutatómajor várja az érdeklődőket.

...szakvezetéses túra
Természeti és kultúrtörténeti látnivalók felkeresése, megismerése szakképzett túravezetők segítségével. A képzett szakvezetők az egyéni látogatók előtt gyakran rejtve maradó összefüggéseket is feltárva, élményszerűen mutatják be az örökségi helyszíneket. A védett természeti területek egy részén – például a fokozottan védett területeken és az egyéb, látogatással szemben érzékeny területeken – ez az egyetlen módja a természeti örökség megismerésének.

És most már indulhatunk is az új élmények nyomába!

JELMAGYARÁZAT:

- különösen ajánljuk az ifjúsági korosztálynak
- különösen ajánljuk gyermekes családoknak
- különösen ajánljuk a szenior korosztálynak
- SZÉP – Széchenyi Pihenőkártya-elfogadóhely
- akadálymentes
- kerékpárkölcsönzés
- sátorozás

MAGYAR NEMZETI PARKOK

NEMZETI PARKI KIEMELT RENDEZVÉNYEK, 2014

WWW.MAGYARNEMZETIPARKOK.HU/PROGRAMOK

DÁTUM	NEMZETI PARK	HELYSZÍN	PROGRAM
március 22-23. 25-26.	*Aggteleki, Balaton-felvidéki, Bükki, és Duna-Ipoly Nemzeti Park*	Kúria Oktatóközpont - Jósvafő, Zalaszántó; Vönöczky Schnek Jakab Kutatóház, Kis-Balaton; Iklódbördőce, Lillafüred, Pilisi len Látogatóközpont, Jági-tó	*Zöld programok a Víz Világnapján*
április 5.	*Fertő-Hanság Nemzeti Park*	Kócsagvár - Sarród	*Kezdő Madarászok Napja*
április 12.	*Kiskunsági Nemzeti Park*	Kunszentmiklós – Bösztörpuszta	*Tűzokünnep*
április 19-20., 24., 26-27.	*Aggteleki, Balaton-felvidéki, Bükki, Duna-Ipoly, Duna-Dráva és Fertő-Hanság Nemzeti Park*	Kúria Oktatóközpont – Jósvafő, Úrkút, Pál-völgyi kőfejtő – Budapest, Pécs, Győr-Bácsa	*Rendezvények a Föld Napján*
május 10-11. 9-12.	*Aggteleki, Balaton-felvidéki, Bükki, Duna-Ipoly, Fertő-Hanság, Kiskunsági és Körös-Maros Nemzeti Park*	Kúria Oktatóközpont - Jósvafő, Gyenesdiás, Felsőtárkány, Jókai-kert - Budapest, Bugac, Körösvölgyi Látogatóközpont - Szarvas	*Kirándulások a Madarak és Fák Napján*
május 17.	*Fertő-Hanság Nemzeti Park*	Lászlómajor - Sarród	*Fertő-táj Világörökség nap*
május 24.	*Országszerte a nemzeti parkok területén*		*Csillagséták nemzeti parkjainkban*
május 24.	*Bükki és Aggteleki Nemzeti Park*	Szilvásvárad - Aggtelek	*XVI. Bükk-Aggtelek kerékpártúra az Európai Nemzeti Parkok Napján*
június 7.	*Balaton-felvidéki Nemzeti Park*	Kápolnapusztai Bivalyrezervátum	*Bivalynap*
június 13.	*Duna-Ipoly Nemzeti Park*	Tata	*Magyar Nemzeti Parkok Hete 2014 - nyitórendezvény*
június 13-22.	*Országszerte a nemzeti parkok területén - részletes információ: www.magyarnemzetiparkok.hu/mnph*		*Magyar Nemzeti Parkok Hete 2014*
június 21.	*Balaton-felvidéki, Bükki, Fertő-Hanság, Hortobágyi és Körös-Maros Nemzeti Park*	Kis-Balaton Kutatóház, Anna-barlang, Lászlómajor, HNPI bemutatóhelyei, Körösvölgyi Látogatóközpont - Szarvas	*Múzeumok éjszakája*
június 21.	*Duna-Dráva Nemzeti Park*	Abaliget	*Barlangok Napja*
június 21.	*Hortobágyi Nemzeti Park*	Hortobágy-halastavi Kisvasút	*Hortobágy-halastavi Kisvasút Napja*
június 21-július 6.	*Balaton-felvidéki Nemzeti Park*	Tihany	*Levendula Hetek, Levendula SzeddMagad*
július 11-13.	*Őrségi Nemzeti Park*	Szalafő-Pityerszer	*Őrségi Lepkekaland*
augusztus 9-10.	*Balaton-felvidéki, Duna-Ipoly és Hortobágyi Nemzeti Park*	Bakonybél, Királyrét, Hortobágyi Vadas-park	*Éjszakai csillagles*
augusztus 23-24.	*Aggteleki Nemzeti Park*	Jósvafő, lovaspálya	*VI. Jósvafői Lovasnapok és III. Patkolókovács Verseny*
szeptember 6-7.	*Kiskunsági Nemzeti Park*	Bugac	*Bugaci Pásztornapok*
szeptember 13.	*Duna-Ipoly Nemzeti Park*	Dömös	*Duna-Ipoly Nemzeti Park Családi Nap és Zöld Forgatag*
szeptember 20.	*Körös-Maros Nemzeti Park*	Kardoskúti Fehér-tó	*XV. Fehértó Napja*
szeptember 26-28.	*Őrségi Nemzeti Park*	Szalafő-Pityerszer	*XI. Őrségi Tökfesztivál*
október 4. és 11.	*Országszerte számos védett természeti területen*		*Geotóp Napok a földtudományi természeti értékek védelmére*
október 24-26.	*Országszerte nemzeti parki és natúrparki helyszíneken*		*Nemzeti parkok és natúrparkok ízei*
október 24-25.	*Hortobágyi Nemzeti Park*	HNP Látogatóközpont és Kézműves udvar	*Daruünnep*
november 14-15.	*Kiskunsági Nemzeti Park*	Szegedi Fehér-tó	*III. Fehértavi darvadozás*
november 29.	*Duna-Ipoly Nemzeti Park*	Tata, Öreg-tó	*XIV. Tatai Vadlúd Sokadalom*
december 6-7.	*Hortobágyi Nemzeti Park*	Hortobágy-halastavi Kisvasút	*Zöld Mikulás*

AGGTELEKI NEMZETI PARK

Varázslatos cseppkőbarlangok és hucul lovak birodalma

Itt egy sárkány néz dermedten, ott egy boszorkány varázsol, amott egy óriás meresztgeti a szemét... Kit ne vonzana a mérsékelt égöv legdíszesebb cseppkőbarlangja, a Baradla-barlang csodálatos mesevilága? A világörökségi barlangvilággal is büszkélkedő nemzeti parkban nem ez az egyetlen látnivaló: a barlanglátogatások mellett részt vehetünk az Aggteleki-karszt természeti és kulturális értékeit bemutató, felszíni gyalogos, lovas és kerékpáros túrákon, falusétákon, kézműves-foglalkozásokon, sőt belekóstolhatunk a hagyományos kenyérsütés mesterségébe is.

LÁTOGATÓ- ÉS OKTATÓKÖZPONTOK

Kúria Oktatóközpont
(Jósvafő, Táncsics Mihály u. 1.;
tel.: 48/350-056; e-mail: anp.oktatas@index.hu)
Előadások, tantermi/terepi természetismereti és kézműves-foglalkozások, erdei iskolai programok.
Nyitva tartás:
h.–cs.: 8:00–16:30, p.: 8:00–14:00 (előzetes bejelentkezéssel eltérő időpontban is).

TANÖSVÉNYEK

Baradla tanösvény
(7,5 km; Aggtelek–Jósvafő)
A Baradla-barlang aggteleki és jósvafői bejáratát összekötő túra.

Tohonya-Kuriszlán tanösvény
(10 km; Jósvafő)
Kétkörös tanösvény, amely két különálló kirándulásként is bejárható. Az útvonal érinti a hucul ménest.

Szádvár tanösvény
(4,5 km; Szögliget)
A tanösvényen található a romjaiban is impozáns látványt nyújtó Szádvár.

Fürkész-ösvény
(3 km; Jósvafő)
Az interaktív elemekben bővelkedő élményösvény fiataloknak, felnőtteknek egyaránt tartalmas szórakozást kínál.

Zöld Határ Élményösvény
(7 km; Aggtelek–Domica)
A határon átnyúló, az aggteleki és domicai barlangbejáratot összekötő ösvény játékosan tanít a természetről.

BARLANGTÚRÁK

Naponta induló túrák:

Baradla-barlang – aggteleki rövid túra (1 km, 1 óra); jósvafői rövid túra (1,4 km, 1 óra); vörös-tói középtúra (2,3 km, kb. 2 óra)
Rákóczi-barlang
(700 m, kb. 45 perc)
Vass Imre-barlang
(6,5 km, 3 óra)

Az előzetes bejelentkezést igénylő barlangi kalandtúrákról érdeklődjön a Tourinform–Aggtelek elérhetőségein.

EGYÉB BEMUTATÓHELYEK

Hucul ménes
(tel.: 48/350-052;
e-mail: huculmenes@gmail.com)
Magyarország egyetlen hucul törzstenyészete megtekinthető a Jósvafőtől mintegy 1 km-re lévő gergés-lápai legelőkön. A látogatás során más lovas programokra is lehetőség nyílik.

Kessler Hubert Emlékház
(Jósvafő, tel.: 48/506-009)
Kiállítás a barlangokról, Kessler Hubert barlangkutató munkásságáról, életéről.

Mohos-ház
(Kelemér, Tompa Mihály u. 129.;
tel.: 48/503-000)
A környék egyetlen emeletes parasztháza, foglalkoztatóteremmel.

Művészetek Magtára
(Bódvaszilas, Akácos u. 30.; tel.: 48/454-017, 30/699-2714)
Természetművészeti központ a felújított barokk stílusú Esterházy-magtárban. A látogatás előzetes bejelentkezéssel lehetséges.

EGYÉB PROGRAMOK AZ IGAZGATÓSÁG MŰKÖDÉSI TERÜLETÉN

Vízitúrák a Bodrogzugban
(Tokaj-Bodrogzug Tájvédelmi Körzet;
tel.: 47/570-061; mobil: 30/422-0605;
e-mail: bodrogzug@gmail.com;
www.bodrogzug.hu)
Kalandozás a Bodrogzug vízi világában. Kizárólag engedéllyel látogatható, előzetes bejelentkezés szükséges.

SZÁLLÁSLEHETŐSÉGEK

Tengerszem Szálló** és Oktatási Központ
(Jósvafő, Tengerszem oldal 1.;
tel.: 48/506-005; e-mail: hotel@anp.hu)
43 férőhely; 50 személyes előadóterem és 16 személyes tárgyalóterem
Nyitva tartás: egész évben.

Kövirózsa Apartmanház
(Aggtelek, Deák Ferenc u. 18.;
tel.: 48/503-005, 48/503-000;
e-mail: aggtelek@tourinform.hu)
4 apartman, összesen 20 férőhely
Nyitva tartás: egész évben.

Szalamandra-ház
(Szögliget, külterület; tel.: 30/631-1520;
e-mail: aggtelek@tourinform.hu)
60 férőhelyes turistaszálló, kemping- és lakókocsihelyekkel, foglalkoztató és játszóudvar, minősített erdei iskolai bázishely.
Nyitva tartás: egész évben.

Nomád Baradla Turistaszálló és Kemping
(Aggtelek, Baradla oldal 1.; tel.: 48/503-005;
e-mail: info@szallas-aggtelek.hu;
www.szallas-aggtelek.hu)

TOVÁBBI INFORMÁCIÓ

Tourinform–Aggtelek:
tel./fax.: 48/503-000
e-mail: aggtelek@tourinform.hu
www.anp.hu

TUDTA, HOGY...

- *a Baradla-barlangban lévő 19 méter magas Csillagvizsgáló hazánk legmagasabb álló-cseppköve?*
- *az Aggteleki-karszt barlangvilága hazánk egyetlen olyan világörökségi helyszíne, amely a természeti érték kategóriában nyerte el a megtisztelő címet?*

Balaton-felvidéki Nemzeti Park

BALATON-FELVIDÉKI NEMZETI PARK
A természet élménye a Balaton mellékén



Fotók: Szenthe Zoltán

Fedezze fel a nyüzsgő tó „hátországát", a balatoni táj nyugalmas zöldjét! Lesse meg a búbos vöcsök mindennapjait a Kis-Balatonon, kiránduljon a tanúhegyeken, kémlelje a napot naptávcsővel, simogassa meg régi magyar háziállatainkat!

MAGYAR NEMZETI PARKOK

LÁTOGATÓ- ÉS OKTATÓKÖZPONTOK

Levendula Ház Látogatóközpont
(Tihany; tel.: 87/538-033; www.levendulahaz.eu)
Interaktív kiállítás a Tihanyi-félsziget múltjáról és jelenéről, zöldbolt levendulatermékek széles választékával. Nyitva tartás: márc. 15.–ápr. 30., okt. 1.–nov. 16. 10:00–16:00, máj. 9:00–17:00, jún. 1.–aug. 31. 9:00–19:00, szept. 10:00–17:00, nov. 17.–márc. 14. szo.–v.: 10:00–15:00, dec. 27–30. 10:00–15:00.

Pannon Csillagda Látogatóközpont
(Magas-Bakony Tájvédelmi Körzet; Bakonybél; tel.: 88/461-245; www.csillagda.net)
Csillagászati távcsövek, naptávcső, digitális planetárium, csillagászati és űrkutatás-történeti kiállítások.
Nyitva tartás: ápr. 1.–okt. 31. k.–v.: 10:00–18:00, nov. 1.–márc. 31. p.–v.: 10:00–17:00.
Eseti programjainkról honlapunkon tájékozódhat!

BARLANGI BEMUTATÓHELYEK

Lóczy-barlang
(Balatonfüred; tel.: 87/555-291)
Látványos mészkőrétegek, 50 m látogatható szakasz, vezetéssel.
Nyitva tartás: ápr. 19.–szept. 30. 10:00–18:00, más időpontokban bejelentkezéssel (max. 15 fő).

Tapolcai-tavasbarlang
(Tapolca)
Különleges hangulatú csónakázás a föld alatt. A barlang a Tapolcai-tavasbarlang Látogatóközpont építése miatt 2014. május végéig zárva tart. A nyitva tartásról honlapunkon tájékozódhat!

Izgalmas overallos kalandtúrákat tehet a környékbeli, képződményekben gazdag Csodabogyós-barlangban és a Szentgáli-kőlikban:

Csodabogyós-barlang
(Balatonederics; tel.: 30/306-6050, www.csodabogyos.hu)
Nyitva tartás: egész évben, előzetes bejelentkezés alapján.

Szentgáli-kőlik
(Szentgál; tel.: 30/639-5554; www.szentgali-kolik.hu)
Nyitva tartás: márc. 15.–okt. 31., előzetes bejelentkezés alapján.

EGYÉB BEMUTATÓHELYEK

Hegyestű Geológiai Bemutatóhely
(Monoszló; tel.: 30/620-4082)
Pazar kilátás egy bazaltvulkán tetejéről, séta az egykori vulkán belsejében.
Nyitva tartás: márc. 15.–ápr. 30. 9:00–17:00 (szürkületig), máj. 1.–aug. 31. 9:00–19:00 (szürkületig), szept. 1.–nov. 17. 9:00–17:00 (szürkületig).

Kápolnapusztai Bivalyrezervátum
(Zalakomár; tel.: 30/855-9864)
Ősi magyar állatfajták bemutatója.
„Az év látogatóhelye a Balaton-felvidéki Nemzeti Parkban."
Nyitva tartás: ápr. 1–30. 9:00–18:00, máj. 1.–szept. 30. 9:00–19:00, okt. 1–31. 9:00–18:00, nov. 1.–márc. 31. 9:00–16:00.

Kotsy-vízimalom
(Zalaszántó; tel.: 30/684-7329)
Malomipari relikviák, lisztporos emlékek egy felújított malomépületben.
Nyitva tartás: márc. 15.–okt. 13. k.–v.: 10:00–17:00, más időpontokban bejelentkezéssel (min. 15 fő).

Salföldi Major
(Salföld; tel.: 87/702-857) Régi magyar háziállatok, fűszerkert, tájfotó-kiállítás, lovas kocsizás.
Nyitva tartás: márc. 15.–ápr. 30. és szept. 1.–nov. 17. 9:00–17:00, máj. 1.–aug. 31. 9:00–19:00.

SZÁLLÁSLEHETŐSÉGEK

Erdőismereti Oktatóbázis, Kulcsosház
(Bakonybél; tel.: 20/361-0342; e-mail: pajta@freemail.hu)
Max. 35 fő részére; minősített erdei iskolai szolgáltatás biztosított.
Nyitva tartás: ápr. 1.–okt. 31.

Levendula Erdei Iskola, Kulcsosház
(Tihany-Sajkod; tel.: 30/382-7243; e-mail: versreka@gmail.com)
Max. 35 fő részére; minősített erdei iskolai szolgáltatás.
Nyitva tartás: márc. 1.–okt. 31.

Park Villa Panzió
(Csopak, Kossuth u. 16.; tel.: 87/555-265, 30/491-0105; e-mail: lajkone@bfnp.hu)
14 szobával, 31 fő részére csendes, 2 hektáros parkban.
Nyitva tartás: egész évben.

További látogatóhelyeinkről, tanösvényeinkről és programjainkról honlapunkon tájékozódhat!

TOVÁBBI INFORMÁCIÓ

tel.: 87/555-260
e-mail: bfnp@bfnp.hu
www.facebook.com/balatonfelvideki.nemzetipark
www.bfnp.hu

TUDTA, HOGY...

- *júniusban illatos levendulamezőn sétálhat Tihanyi-félszigeten?*
- *megszelídült vulkánokat hódíthat meg a Tapolcai-medencében?*

BÜKKI NEMZETI PARK

Bércek a bükkösök fölött



Hazánk legnagyobb átlagmagasságú, barlangokban és karsztformákban gazdag hegységének végeláthatatlan erdőségeit a Bükk-fennsík virágos hegyi rétjei teszik változatossá. A nemzeti park jelzett gyalogos és kerékpáros turistaút-hálózata, a fenséges kilátást nyújtó „kövek vonulata" és a számos természetismereti bemutatóhely, tanösvény felejthetetlen élményt kínál minden korosztálynak.

LÁTOGATÓ- ÉS OKTATÓKÖZPONTOK

Nyugati Kapu Oktató- és Látogatóközpont
(Felsőtárkány, Ifjúság u. 34/1.; tel.: 36/534-078, 30/349-5721)
"Karszt és élővilága"kiállítás, erdei iskolai bázishely.
Nyitva tartás: sze.–v.: 10:00–16:00, ápr. 1.–szept. 30. sze.–p.: 10:00–16:00, szo.–v. és ünnepnap: 10:00–18:00.

SZÉP

TANÖSVÉNYEK

Felsőtárkányi tanösvények
(0,8 km, 2,6 km, 10 km; Felsőtárkány) A tanösvényhálózat a Kő-közi sziklaszoros és a Vár-hegy környékének természeti és kulturális örökségét mutatja be.

Olasz-kapu tanösvény
(7,2 km; Szilvásvárad) A körsétaút a Bükk-fennsík déli peremének lélegzetelállító szikláit, tágas hegyi rétjeit, víznyelők és töbrök sokaságát fűzi fel.

Szalajka-völgyi tanösvény
(4,2 km; Szilvásvárad) A közkedvelt kirándulóhely sétaútja a Bükk természeti és kulturális értékeire hívja fel a figyelmet.

Tamás-kúti tanösvény
(7 km; megközelíthető az Eger–Lillafüred közúton) A Kis-Som-forrástól induló tanösvény bemutatja a palabányászat nyomait, a terület időszakos karsztforrásait és más természeti látnivalóit.

A további tanösvényekről információt a honlapon talál.

BARLANGI BEMUTATÓHELYEK

Anna-barlang
(Lillafüred; tel./fax: 46/334-130)
Kiépített barlang különleges mésztufaképződményekkel.
Nyitva tartás: márc. 1. – okt. 31. h.–v.: 10:00–17:00 (utolsó túra: 17:00).

SZÉP

Szent István-barlang
(Lillafüred; tel./fax: 46/334-130)
Kiépített barlang gyönyörű cseppkőképződményekkel.
Nyitva tartás: ápr. 1.–szept. 30. h.–v.: 9:00–18:00 (utolsó túra: 17:00), okt. 1.–márc. 31. h.–v.: 9:00–15:00 (utolsó túra 14:00).
Figyelem! A barlang világításkorszerűsítési munkálatok miatt várhatóan 2014. augusztus 31-ig zárva tart. Információ: 46/334-130.

A barlangtúrák egész órakor indulnak, minimális létszám 10 fő.

SZÉP

Esztáz-kői-barlang
(Felsőtárkány)
Könnyű barlangi kalandtúra a cseppkövekben gazdag és különleges karsztformákat rejtő barlangban. A barlang felső szintje felszíni túraöltözetben is járható.

A Bükk hegység további 8 barlangjába barlangi kalandtúrára lehet jelentkezni. Információ, jelentkezés: ferenczyg@bnpi.hu

EGYÉB BEMUTATÓHELYEK AZ IGAZGATÓSÁG MŰKÖDÉSI TERÜLETÉN

Ipolytarnóci ősmaradványok Természetvédelmi Terület bemutatóhely
(Ipolytarnóc; tel./fax: 32/454-113; e-mail: ipolytarnoc@osmaradvanyok.hu; osmaradvanyok.hu)
Szakvezetéssel bejárható nemzetközi jelentőségű ősmaradvány-lelőhely, különleges 4D-s mozi, miocénerdő, szabadon látogatható tanösvény-hálózat, lombkorona-tanösvény.
Nyitva tartás: ápr. 1.–okt. 31. k.–v. és ünnepnap: 9:00–16:00 (nyáron 17:00), túraindulás minden óra harminc perckor (utolsó túra indul: 15:30, nyáron 16:30); buszos csoportoknak előzetes bejelentkezés javasolt.

Hollókői tájház
(Hollókői Tájvédelmi Körzet; Hollókő, Kossuth út 99–100.; tel.:70/201-5546, 32/379-157)
A Táj és a nép című kiállítás a tájvédelmi körzet történelmét, illetve a palóc nép kultúrájának és gazdálkodásának emlékeit mutatja be.
Nyitva tartás: márc. 1.–okt. 31. 10:00–18:00, nov. 1.–febr. 28. szo.–v.: 10:00–16:00.

Baglyas-kő Vár Természetvédelmi Látogatóközpont
(Karancs-Medves Tájvédelmi Körzet; Salgótarján; tel.: 32/413-255; e-mail: bnpnograd@upcmail.hu)
Geológiai bemutatóhely, kiállítás és információs pont a térség látnivalóiról.
Nyitva tartás: márc. 1.–okt. 31. k.–v. és ünnepnap: 9:00–16:00, nov. 1.–febr. 28. k.–v. és ünnepnap: 9:00–15:00.

SZÁLLÁSLEHETŐSÉGEK

Nyugati Kapu Oktató- és Látogatóközpont Erdei Iskola
(Felsőtárkány, Ifjúság u. 34/1.; tel.: 36/534-078, 30/277-4750)
40 férőhely, minősített erdei iskolai szolgáltatás.

SZÉP

Rejteki Kutatóház
(Répáshuta és Hollóstető között; tel.: 36/411-581, 119-es mellék, 30/2494750)
47 férőhelyes szállás, erdei iskolai szolgáltatás.

TOVÁBBI INFORMÁCIÓ

tel.: 36/411-581/ 119-es vagy 109-es mellék
e-mail: okno@bnpi.hu
www.bnpi.hu

TUDTA, HOGY...

- *a Bükkben van az ország legkiterjedtebb erdei kerékpárút-hálózata?*
- *a 275 méter mély Bányász-barlang az ország legmélyebb barlangja?*
- *a Bükkben van a legtöbb régészeti lelőhelyként számon tartott „ősemberbarlang"?*

DUNA–DRÁVA NEMZETI PARK

A vadon élménye élő folyók mentén

A Duna jobb partján ártéri erdők, gemenci kisvasút, nyéki Holt-Duna-ág, Mohács... a Dráva bal partján barcsi borókás, „drávaszentesi üde rétek", Babócsa... világbajnoki trófeákat adó gímszarvasok, újra visszatelepített európai hódok, fokozottan védett rétisasok, fekete gólyák, valóságos madárparadicsom... Európában egyedülálló nagyságú holtágak, morotvatavak...

LÁTOGATÓ- ÉS OKTATÓKÖZPONTOK

Dráva Kapu Bemutatóközpont
(Barcs-Drávaszentes, Fő u. 1.; tel.: 82/461-285)
Természetismereti kiállítás, ősi magyar háziállatok bemutatója, Üde rétek tanösvény, foglalkozás gyermekeknek, nyári táborok.
Nyitva tartás:
oktatóközpont: h.–cs.: 8:00–16:00, p.: 8:00–14:00
természetismereti kiállítás: ápr. 1.–okt. 31. k.–v.: 9:00–17:00, nov. 1.–márc. 31., előzetes bejelentkezéssel.

Tettye Oktatási Központ
(Pécs, Tettye tér 8.; tel.: 72/517-222)
Természetismereti foglalkozások és túrák, nyári táborok egész évben.
Nyitva tartás: h.–cs.: 8:00–16:00, p.: 8:00–14:00.

EGYÉB BEMUTATÓHELYEK

Fehér Gólya Múzeum
(Kölked, Széchenyi u. 1.; tel.: 69/384-208)
Kiállítás, természetismereti foglalkozások, kézművesprogramok, gyalogos és kenutúrák.
Nyitva tartás: szept. 1.–ápr. 30. k.–szo.: 10:00–16:00, máj. 1.–aug. 31. k.–v.: 9:00–17:00.

EGYÉB BEMUTATÓHELYEK AZ IGAZGATÓSÁG MŰKÖDÉSI TERÜLETÉN

Abaligeti-barlang és Denevérmúzeum
(Nyugat-Mecsek Tájvédelmi Körzet; Abaliget; tel.: 72/498-766, 72/498-684)
Kiváló barlangi klíma, gyermek- és oktatási programok.
Nyitva tartás: márc. 15.–okt. 15. h.–v.: 9:00–18:00, okt. 16.–márc. 14. h.–v.: 10:00–15:00.

SZÉP

Mészégető-források barlangja
(Nyugat-Mecsek Tájvédelmi Körzet; Orfű; tel.: 30/525-4351)
Overallos barlangi kalandtúra szakvezetéssel.
Nyitva tartás: egész évben, előzetes bejelentkezéssel.

Mohácsi Nemzeti Emlékhely
(Mohácsi Történelmi Emlékhely Természetvédelmi Terület; Sátorhely; tel.: 69/382-130, 20/918-2779)
A mohácsi csata hőseinek sírkertje interaktív kiállítással az új fogadóépületben.
Nyitva tartás: ápr. 1.–okt. 23. h.–v.: 9:00–18:00, okt. 24.–márc. 31. h.–v.: 9:00–16:00.

SZÉP

Pintér-kert Arborétum
(Nyugat-Mecsek Tájvédelmi Körzet; Pécs, Tettye tér 9.; tel.: 72/517-200)
Szakvezetés igényelhető, esküvői fotózási lehetőség.
Nyitva tartás: márc. 1.–okt. 31. h.–cs.: 8:00–16:00, p.: 8:00–14:00, szo.–v. és ünnepnap: 10:00–18:00, nov. 1.–febr. 28. h.–cs.: 8:00–16:00, p.: 8:00–14:00.

Szársomlyó
(Szársomlyó Természetvédelmi Terület; Nagyharsány, Szoborpark; tel.: 30/377-3388)
Különleges karsztformák és élőhelyek.
Szakvezetéses túra keretében látogatható.
Nyitva tartás: egész évben, előzetes bejelentkezéssel.

Tettyei Mésztufa-barlang
(Pécs, Tettye u.; tel.: 72/211-830, 30/580-3424)
Interaktív kiállítás, kulturális programok, vendégkiállítások, esküvő- és rendezvényhelyszín.
Nyitva tartás: nov. 1.–márc. 14. h.–p.: 11:00–16:00, szo.–v.: 10:00–16:00, márc. 15.–ápr. 30. h.–p.: 10:00–17:00, szo.–v.: 10:00–18:00, máj. 1.–okt. 31. h.–v.: 10:00–19:00.

SZÁLLÁSLEHETŐSÉGEK

Abaliget – Denevérmúzeum
(tel.: 72/518-222, 30/326-9459, 30/377-3388)
2 szoba, 7 férőhely
Nyitva tartás: egész évben.

Dráva Kapu Bemutatóközpont
(Barcs-Drávaszentes, Fő u. 1.; tel.: 82/461-285, 30/377-3393)
2 szoba, 6 férőhely
Nyitva tartás: egész évben.

Szentborbás
(Szentborbás; tel.: 82/461-285, 30/377-3393)
Közvetlenül a Dráva partján.
2 szoba, 7 férőhely
Nyitva tartás: egész évben.

TOVÁBBI INFORMÁCIÓ

tel.: 72/ 517-200
e-mail: dunadrava@ddnp.kvvm.hu
www.facebook.com/dunadrava
www.ddnp.hu

TUDTA, HOGY...

- *Béda-Karapancsán és Gemencen található hazánk legnagyobb ártéri erdősége?*
- *itt fészkel a rétisas és a fekete gólya legnagyobb hazai állománya?*

DUNA–IPOLY NEMZETI PARK
Nemzeti park a Dunakanyarban

Az Ipoly-völgy érintetlen részei, a gyönyörű panorámák és vadregényes erdők hegysége, a Börzsöny, a Duna által bilincsbe zárt Szentendrei-sziget és a Dunakanyar romantikus naplementéi kirándulásra, hajókázásra csábítanak.

LÁTOGATÓ- ÉS OKTATÓKÖZPONTOK

Királyréti Erdei Iskola és Látogatóközpont
(Szokolya–Királyrét; tel.: 27/585-625;
e-mail: kiralyret@dinpig.hu)
Interaktív kiállítás, tanösvény, szakvezetéses túrák a Börzsönyben, erdei iskolai és erdei óvodai programok, kézműves-foglalkozások.
Nyitva tartás: h.–p.: 9:00–15:00, szo.–v. és ünnepnap: 9:30–17:00.

Kökörcsin Erdei Iskola
(Esztergom-Kertváros, Suzuki út; tel.: 30/663-4614)
Odúismereti sétával egybekötött madármegfigyelés, vízbiológiai vizsgálatok, vadismeret, szakvezetéses túrák.
Nyitva tartás: egész évben, előzetes bejelentkezéssel.

TANÖSVÉNYEK

Apródok útja tanösvény
(7,2 km; Drégelypalánk)
A túra során megismerhető az erdők és vizes élőhelyek élővilága, a környék kultúrtörténete, ráadásképpen a Drégelyvárból egyedülálló kilátás is elkápráztatja a túrázókat.

Királyréti tanösvény
(2,9 km; Királyrét)
Bemutatja a Börzsöny erdeinek, tavainak, patakjainak élővilágát, a kisvasutak és a vasbányászat történetét.

Páskom legelő tanösvény
(3 km; Dejtár)
Az Ipoly-völgy legnagyobb kiterjedésű nádasa gazdag madárvilággal, amelynek megfigyelését madármegfigyelő torony segíti.

Strázsa-hegyi tanösvény
(1,2 km; Esztergom)
Tavasszal különleges szépségű védett növények láthatók, a hegytetőn épült kilátóból pedig egész évben egyedülálló a panoráma.

A további tanösvényekről információt a honlapon talál.

EGYÉB BEMUTATÓHELYEK AZ IGAZGATÓSÁG MŰKÖDÉSI TERÜLETÉN

Alcsúti Arborétum
(Alcsúti Arborétum Természetvédelmi Terület; Alcsútdoboz; tel.: 22/353-219; www.alcsuti-arboretum.hu)
Évszázados faóriások, klasszicista Habsburg-kastély-maradványok, kápolna, babaház.
Nyitva tartás: időjárástól függően (aktuális információ a honlapon).

Ócsai Tájház és Turján Ház
(Ócsai Tájvédelmi Körzet; Ócsa, Dr. Békési Panyik Andor u. 4–6.; tel.: 30/494-3368)
Gazdag néprajzi gyűjtemény, babakiállítás, kézműves-foglalkozások, kismesterség-bemutatók, szakvezetéses túrák a tanösvényeken.
Nyitva tartás: márc. 1.–nov. 30. k.–p.: 9:00–16:00, szo.–v., ünnepnap: 10:00–17:00.

Pál-völgyi-barlang
(Budapest II. kerület, Szépvölgyi út 162.; tel.: 1/325-9505)
Barlangtúrák a cseppkövekben gazdag barlangrendszerben.
Nyitva tartás: k.–v.: 10:00–16:00.

Pilisi len Látogatóközpont
(Budai Tájvédelmi körzet; Pilisszentiván, Bányász u. 17.; tel.: 30/511-1802)
Természetismereti kiállítás természetbúvár hátizsákkal, szakvezetés a Jági tanösvényen.
Nyitva tartás: egész évben, előzetes bejelentkezéssel.

Sas-hegyi Látogatóközpont
(Sas-hegy Természetvédelmi Terület; Budapest XI. kerület, Tájék u. 26.; tel.: 30/408-4370)
Interaktív kiállítás a terület élővilágáról, kilátópont, panorámaterasz, gyíkbemutatók, szakvezetéses túrák a tanösvényen.
Nyitva tartás: márc. 1.–nov. 1. k., p.–v.: 10:00–18:00.

Szemlő-hegyi-barlang
(Budapest II. kerület, Pusztaszeri út 35.; tel.: 1/325-6001)
Barlangtúrák, interaktív barlangtani kiállítás.
Nyitva tartás: h., szo.–v.: 10:00–16:00.

SZÁLLÁSLEHETŐSÉGEK

Királyréti Erdei Iskola
(Szokolya–Királyrét; tel.:27/585-625)
3-6-8 ágyas szobák emeletes ágyakkal 41 fő számára, 2 ágyas zuhanyzós szobák 10 fő számára.
Nyitva tartás: egész évben, előzetes bejelentkezés alapján.

TOVÁBBI INFORMÁCIÓ

tel.: 1/391-4610
e-mail: dinpi@dinpi.hu
www.facebook.com/dunaipoly
www.dunaipoly.hu

TUDTA, HOGY...

- *a Börzsöny három kisvasúttal is bebarangolható?*
- *a Pál-völgyi-barlangrendszer 29 kilométeres hosszával hazánk leghosszabb barlangja?*
- *a Dunában újra megjelent a dunavirág nevű kérész?*

Fertő-Hanság Nemzeti Park

FERTŐ–HANSÁG NEMZETI PARK
Élmények a vadludak birodalmában

Az ország nyugati kapujában a mondák és mesék egykor titokzatos vidékről szóltak. A Fertő és a Hanság vadvizekben, ingoványokban gazdag világa azóta sokat változott. A tó és az ember által átformált hansági táj ma két ország közös nemzeti parkja által őrzött természeti kincs, a világörökség része.

MAGYAR NEMZETI PARKOK

LÁTOGATÓ- ÉS OKTATÓKÖZPONTOK

Csapody István Természetiskola
(Fertőújlak; tel.: 99/537-520;
e-mail: oktatas@fhnp.kvvm.hu)
Kiállítás a Fertő és a Hanság élővilágáról, környezeti nevelési programok, táborok.
Nyitva tartás: márc. 1.–okt. 31. h.–p.: 9:00–16:30, szo.–v., ünnepnap: zárva, nov. 1.–febr. 28: zárva, kivéve h.–p.: előzetes bejelentkezéssel! Dec. 24.–január 5.: zárva.

Kócsagvár
(Sarród; tel.: 99/537-620;
e-mail: fhnpiinfo@fhnp.kvvm.hu)
Információs központ, ajándékbolt, rendezvényhelyszín, kiállítóhely.
Nyitva tartás: h.–p.: 8:00–18:00, szo.–v., ünnepnap: 10:00–18:00.

TANÖSVÉNYEK

Sziki őszirózsa tanösvény
(4 km; Sarród-Fertőújlak)
A gyalogos és kerékpáros túraútvonal a Fertő menti szikes puszta életközösségeit és a régi magyar háziállatokat mutatja be.

Hany Istók tanösvény
(5 km; Osli-Földsziget)
A hagyomány szerint itt megtalált Hany Istók nyomában haladhatunk az Esterházy Madárvártától a Csíkos Égererdőn keresztül a Király-tóig tartó útvonalon.

Tőzike tanösvény
(4 km; Csáfordjánosfa)
A Répce folyó menti árterek egyik legszebb, természeti értékekben legváltozatosabb része, ahol kora tavasszal nagy tömegben virít a védett tavaszi tőzike.

EGYÉB BEMUTATÓHELYEK

Lászlómajor – Bemutató Majorság
(Sarród-Lászlómajor; tel.: 99/371-692)
Régi magyar háziállatok, gazdaság- és természetvédelem-történeti kiállítás.
Nyitva tartás: márc. 1.–szept. 31. k.–v.: 9:00–18:00, szo.–v., ünnepnap: 10:00–18:00, okt 1.–nov. 30. k.–v.: 9:00–16:00 dec 1.–febr. 28. k.–p.: 9:00–16:00.

Hanság Élővilága Kiállítás
(Öntésmajor; tel.: 96/250-334;
e-mail: kiallitas.hansag@fhnp.kvvm.hu)
A Hanság élővilágát, flóráját és faunáját bemutató kiállítás és természetismereti játékok mellett hansági gazdasági mozdonyok, vagonok és régi gőzgépek is megtekinthetők.
Nyitva tartás: márc. 1.–okt. 31. k.–v., ünnepnap: 9:00–16:00, nov. 1.–febr. 28. k.–p.: 9:00–16:00.

EGYÉB BEMUTATÓHELYEK AZ IGAZGATÓSÁG MŰKÖDÉSI TERÜLETÉN

Károly-kilátó
(Soproni Tájvédelmi Körzet; Sopron, Károly-magaslat)
A kilátóból nyíló panoráma mellett botanikai kiállítás is várja a látogatókat.

Pannonhalmi Arborétum
(Pannonhalmi Arborétum Természetvédelmi Terület; Pannonhalma, Vár u. 1.)
Védett növénykert.
Nyitva tartás: egész évben.

SZÁLLÁSLEHETŐSÉGEK

Kócsagvár
(Sarród; tel.: 99/537-620,
e-mail: fhnpiinfo@fhnp.kvvm.hu)
10 szobában 44 férőhely
Nyitva tartás: egész évben.

Csapody István Ifjúsági Szálló
(Fertőújlak; tel.: 99/537-520;
e-mail fhnpiinfo@fhnp.kvvm.hu)
11 szobában 42 férőhely
Nyitva tartás: egész évben.

TOVÁBBI INFORMÁCIÓ

tel.: 99/537-620
e-mail: fhnpiinfo@fhnp.kvvm.hu
www.ferto-hansag.hu

TUDTA, HOGY...

- *a Fertő Európa legnyugatabbra fekvő sztyepptava és szikes területe?*
- *a Fertő déli partvidékén békaalagutak segítik a kétéltűek tavaszi és őszi biztonságos vándorlását?*

HORTOBÁGYI NEMZETI PARK
Világörökségünk a puszta

Hazánk első és egyben legnagyobb nemzeti parkja, Közép-Európa legnagyobb szikes területe. Évszázadok alatt sajátos pásztorkultúra alakult ki, jellegzetes viselettel, építészeti hagyományokkal, csak itt honos háziállatfajtákkal. E nemzetközileg is egyedülálló érték a világ kulturális örökségének a része.

LÁTOGATÓ- ÉS OKTATÓKÖZPONTOK

Hortobágyi Nemzeti Park Látogatóközpont és Kézművesudvar
(Hortobágy, Petőfi tér 9.; tel.: 52/589-000, tel./fax: 52/589-321; e-mail: info@hnp.hu)
Interaktív természetrajzi kiállítás, szakvezetéses túrák, erdei iskolák és szakmai programok szervezése, oktatóterem, konferenciaterem, információs iroda, ajándékbolt, kézműves-bemutatók és -foglalkozások.
Nyitva tartás: márc.–nov. h.–p.: 8:00–16:00 (hétvégi és ünnepi nyitva tartás a honlapon).

SZÉP

EGYÉB BEMUTATÓHELYEK

Csárdák útja – Meggyes Csárdamúzeum
(Egyek-pusztakócsi mocsarak tanösvény)
Hortobágyi Csárdamúzeum
(Hortobágy, Petőfi tér 1.)
Kadarcsi Csárdamúzeum
(33. sz. főút, nádudvari elágazás)
A hortobágyi csárdák történetét és konyháját, a letűnt alföldi betyárvilágot bemutató kiállítások.
Nyitva tartás: márc. 15.–nov. 30.

Hortobágyi Pásztormúzeum
(Hortobágy, Petőfi tér 1.; tel.: 52/369-040)
Kiállítás a pusztai legeltető állattartásról és a hortobágyi pásztoréletről.
Nyitva tartás: márc. 15.–nov. 30.

SZÉP

Körszín – kézműves-kiállítás
(Hortobágy, Petőfi tér; tel.: 52/369-025)
A térség jellemző kézművesmesterségeinek élőképszerű megjelenítése.
Nyitva tartás: márc. 15.–nov. 30.

SZÉP

Hortobágy-halastavi Kisvasút
(Hortobágy-Halastó; tel.: 52/589-000)
A kisvasútról feltárul Közép-Európa egyik legnagyobb halastórendszere és annak páratlanul gazdag madárvilága.
Közlekedik: ápr. 1.–okt. 31. (menetrend a honlapon).

SZÉP

Hortobágyi Vadaspark
(Hortobágy Malomháza; tel.: 52/589-000)
Az ősi puszta vadvilágát nagy kiterjedésű élőhelyen, a nagyragadozókat és a kistestű fajokat az eredeti élőhelyükhöz hasonlóan berendezett kifutókban, a növényevő patásokat – köztük a vadlovakat – pedig nyílt legelőterületen lehet megtekinteni.
Nyitva tartás: ápr. 1.–okt. 31.: a Pásztormúzeumtól óránként induló járatokkal, nov. 1.–márc. 31.: előzetes bejelentkezéssel.

SZÉP

TANÖSVÉNYEK

Hortobágy-halastavi tanösvény
(25 km, Hortobágy-Halastó)
Szakvezetéses túrák keretében ismerkedés a halastavak élővilágával, madárgyűrűzési bemutatók, ősszel darumegfigyelő túrák.
A tanösvényen található a Hortobágyi Vonuláskutató Állomás.

SZÉP

Górési tanösvény
(11 km; Egyek-pusztakócsi mocsarak)
Újjáélesztett mocsárvilág, Górés tanya nyílt tanyaudvarral, madárröpdékkel, információs táblákkal. A tanösvény kultúrtörténeti emléke a Meggyes csárda.

SZÁLLÁSLEHETŐSÉGEK

Fecskeház erdei iskola
(Hortobágy-Máta; tel.: 30/699-0267; e-mail: fecskehaz@hnp.hu)
2 és 4 ágyas zuhanyzós szobák, apartman és 16 férőhely közös fürdőszobával, összes férőhely: 34 fő.
Nyitva tartás: ápr.–okt.

SZÉP

TOVÁBBI INFORMÁCIÓ

tel.: 52/589-000
e-mail: info@hnp.hu
www.hnp.hu

NYERJEN BEPILLANTÁST A TISZA-TÓ KÜLÖNLEGES VILÁGÁBA!

Tiszavirág ártéri sétaút és tanösvény
(2 km; Tiszafüred-Örvény; tel.: 70/363-7109; e-mail: info@szabicskikoto.hu; www.szabicskikoto.hu)
Interaktív tanösvény a Tisza menti ártéri erdőkben.

Örvényi pákász ösvény
(1 km; Tiszafüred-Örvény; tel.: 70/363-7109; e-mail: info@szabicskikoto.hu; www.szabicskikoto.hu)
A Tisza egyik holtága mentén vezető interaktív sétaút a Tisza-vidéki pákászat hagyományainak megismerésére.

TUDTA, HOGY...

- *az őszi madárvonulás időszakában 60-70 ezer daru pihen meg a pusztában?*
- *újra nagy csapatokban legel az egykor kipusztulással fenyegetett szürkemarha?*
- *itt él a föld legnagyobb vadló- és őstulok-tenyészállománya?*

KISKUNSÁGI NEMZETI PARK
Varázslatos buckavidék

A kilenc különálló egységből álló nemzeti park élőhelyeit nagyobb részben szikes és homokpuszták alkotják. Vizes élőhelyei szikes tavak, mocsarak és lápok, valamint a Tisza menti holtágak. A tanyasi gazdálkodás, a pusztai állattartás és a mezőgazdasági kultúra hagyományai ötvöződnek a különleges természeti adottságokkal, így garantált a kiskunsági táj egyedisége.

LÁTOGATÓ- ÉS OKTATÓKÖZPONTOK

Természet Háza
(Kecskemét, Liszt Ferenc utca 19.;
tel.: 76/501-596, 501-594;
e-mail: oktatasio@knp.hu)
A látogatóközpontban a hazai természetvédelem történetét, valamint a magyar nemzeti parkokat bemutató kiállítás mellett szórakoztató, interaktív programokat kínálnak. Természetismereti foglalkozások, előadások, időszaki kiállítások várják az érdeklődőket, akik ezenkívül a Duna–Tisza közének jellemző élőlényeit bemutató diarámákat is megtekinthetik.
Nyitva tartás: máj. 1.–okt. 15. k.–p.: 9:00–16:00, szo.: 8:00–14:00, okt. 16.–ápr. 30. h.–p.: 9:00–16:00, szo.: előzetes bejelentkezéssel.

EGYÉB BEMUTATÓHELYEK

Rákosivipera Védelmi és Oktatóközpont
(Kunpeszér; tel.: 30/4960-274;
www.rakosivipera.hu)
Tanösvény a vízi, erdei és réti életközösség bemutatására. Az oktatóközpontban előadások hallhatók a viperáról és a védelmi programról, valamint a szabadtéri terrárium is megtekinthető.
Nyitva tartás: h.–p.: 9:00–17:00, előzetes időpont-egyeztetés alapján.

BEMUTATÓTERÜLETEK

Árpád-kori falurekonstrukció
(Tiszaalpár, Szent István u. 1.; tel.: 76/424-133)
A kora középkorra jellemző, hagyományos technikával és anyagokkal felépített lakóegyüttes.
Nyitva tartás: máj. 1.–okt. 31. k.–v.: 10:00–17:00.

Bugacpuszta
A szabadon legelésző őshonos állatok, valamint a bugaci csikósok jóvoltából a látogatók számára felidéződik a puszta egykori hangulata. Jelzett túraútvonalakon és tanösvényeken járhatják be a vidéket, a Pásztormúzeumban pedig a bugaci pásztorélet tárgyi emlékeivel, valamint élővilágával ismerkedhetnek meg az érdeklődők.
Nyitva tartás – Pásztormúzeum: máj. 1.–okt. 31. 10:00–17:00.

Fülöpházi homokbuckák
A homokbuckás, borókás-nyáras táj dimbes-dombos felszíne, a sáskák, szöcskék, gyíkok serege, a természet hangjai és illata könnyen el tudja varázsolni az itt járókat. A 2,5 km hosszú Báránypirosító tanösvény a családoknak, a 8 km-es Garmada tanösvény a hosszabb túrát kedvelőknek ajánlott egész évben.

Szikra és az Alpári-rét
Festői szépségű Tisza-holtágak és az azokat kísérő liget- és galériaerdők látványa tárul a látogatók elé. A terület élővilága a folyószabályozások előtti állapotokat idézi. Lehetőség van a szabad strand használatára, horgászásra, csónakázásra. A természeti és kultúrtörténeti örökség megismerését a Kontyvirág, az Árpád fejedelem és a Földvár tanösvény segíti.

EGYÉB BEMUTATÓHELYEK AZ IGAZGATÓSÁG MŰKÖDÉSI TERÜLETÉN

Csólyospálosi földtani feltárás
(Csólyospálosi földtani feltárás Természetvédelmi Terület; Csólyospálos)
A földtani bemutatóhelyen a Duna–Tisza köze jellemző képződménye, a réti mészkő tanulmányozható.
Nyitva tartás: egész évben.

Tisza-völgyi Bemutatóház
(Pusztaszeri Tájvédelmi Körzet; Szatymaz; tel.: 30/6380-297)
Kiállítás az Alsó-Tiszavidék védett természeti értékeiről, a Pusztaszeri és a Mártélyi Tájvédelmi Körzetről. A közeli kilátóból és a Sirály tanösvényről a Fehér-tó madárvilága ismerhető meg. A bemutatóházban környezet- és természetvédelmi foglalkozásokat is tartunk, nem csak a zöld jeles napokon.
Nyitva tartás: ápr. 1.–nov. 15. k.–p.: 10:00–15:00, szo.: 10:00–12:00.

SZÁLLÁSLEHETŐSÉGEK

Kontyvirág Erdei Iskola
(Lakitelek-Tőserdő; tel.: 30/4759-655;
www.kontyvirag.hu)
44 férőhelyes fűthető kőépület (2 és 6 ágyas, fürdőszobával ellátott szobák), közösségi helyiségek. Erdei iskolai bázishelyként is szolgál.

Naprózsa Erdei Iskola
(Fülöpháza; tel.: 76/482-611, 151-es mellék)
30 férőhelyes téliesített kőépület (2, 5 és 6 ágyas szobák), teakonyha, mosdók, labor és közösségi helyiség. Erdei iskolai bázishelyként is szolgál.

Szállást elsősorban csoportok részére, előzetes egyeztetés alapján tudnak biztosítani.

TOVÁBBI INFORMÁCIÓ

tel.: 76/501-596
e-mail: oktatasio@knp.hu
www.facebook.com/KiskunsagiNemzetiPark
www.knp.hu

TUDTA, HOGY...

- *Európa legnagyobb súlyú vadonélő, repülni képes madarának, a túzoknak a kiskunsági szikes pusztákon él az egyik legnagyobb hazai állománya?*
- *a pannon bennszülött tartós szegfű legjelentősebb állománya a Duna–Tisza közi homokhátságon található?*
- *a Fülöpházi homokbuckák területén hazánkban egyedülálló vándorló homokbuckák láthatók?*

KÖRÖS–MAROS NEMZETI PARK
Vízjárta puszták vidékén

A Körösök, a Maros és a Tisza által határolt nemzeti park mozaikos területei gazdag természeti és kulturális örökséget őriznek. A folyókon evezve közelről is bepillanthatunk a partmenti erdők festői világába, a folyópartokat kísérő, nyáron is kellemes klímájú ártéri erdők gyalogtúrára, kerékpáros kirándulásra vagy akár vízparti piknikre csábítanak.

LÁTOGATÓ- ÉS OKTATÓKÖZPONTOK

Körösvölgyi Látogatóközpont
(Szarvas, Anna-liget 1.; tel.: 66/313-855, 30/475-1789; e-mail: korosvolgy@kmnp.hu)
A Dél-Tiszántúl természeti értékeit bemutató állandó kiállítás; erdei iskolai bázishely.
Nyitva tartás: ápr. 1.–okt. 31. k.–v.: 9:00–17:00, előzetes bejelentkezéssel tárlatvezetés igényelhető.

Réhelyi Látogatóközpont
(Dévaványa–Réhely; tel.: 66/483-083; e-mail: rehely@kmnp.hu)
A Dévaványai-Ecsegi puszták természeti értékeit és az itt folyó természetvédelmi munkát, kiemelten a túzokvédelmi tevékenységet bemutató állandó kiállítás, időszaki kiállítások a térség népi mesterségeiről és a természetfotózás szépségeiről, erdei iskolai bázishely.
Nyitva tartás: ápr. 1.–okt. 31. k.–v.: 9:00–17:00.

Bihari Madárvárta
(Biharugra; tel.: 30/687-0816; e-mail: madarvarta@kmnp.hu)
Erdei iskolai és egyéb foglalkozások ideális színtere.
Nyitva tartás: egész évben.

TANÖSVÉNYEK

Anna-ligeti tanösvény
(2 km; Szarvas–Anna-liget)
A látogatóközponttól induló útvonalon az itt található változatos élővilág fedezhető fel.

Halásztelki tanösvény
(3 km; Szarvas)
A tanösvényen betekintést kaphatunk a Hármas-Körös hullámterének élővilágába és kultúrtörténetébe.

Kisvátyoni tanösvény
(8 km; Geszt, Zsadány)
Az útvonal bejárásával megismerhető az itteni erdők, rétek és vizes élőhelyek élővilága, továbbá a különleges vízi világ megőrzése érdekében végzett munkálatok.

Kígyósi tanösvény
(5 km; Szabadkígyós)
A tanösvény a Kígyósi-puszta növény- és állatfajait, jellegzetes élőhelyeit mutatja be.

Mágor-pusztai tanösvény
(500 m; Vésztő-Mágor Történelmi Emlékhely)
Ismerkedés a védett terület természeti és kultúrtörténeti értékeivel.

Réhelyi tanösvény
(1,5 km; Dévaványa-Réhely)
A látogatóközponttól induló tanösvényen megismerkedhetünk a Dévaványai-Ecsegi puszták jellegzetes élőhelyeivel, fontosabb növény- és állatfajaival.

EGYÉB BEMUTATÓHELYEK

Kardoskúti Múzeum
(tel.: 68/429-262, 30/475-1776)
Állandó kiállítás a Fehértó múltjáról és természeti értékeiről.
Nyitva tartás: előzetes bejelentkezéssel látogatható.

Vésztő-Mágor Történelmi Emlékhely
(tel.: 66/477-148)
A kettős Mágor-halom és egy XII. századi kolostortemplom romjai láthatók.
Nyitva tartás: máj. 1.–szept. 30. h.–v.: 9:00–18:00, ápr. és okt. h.–v.: 9:00–16:00.

SZÁLLÁSLEHETŐSÉGEK

Bihari Madárvárta
(Biharugra; tel.: 30/687-0816; e-mail: madarvarta@kmnp.hu) 43 fő részére 3 ágyas, fürdőszobával ellátott szobákkal.
Nyitva tartás: egész évben.

Réhelyi Látogatóközpont
(Dévaványa-Réhely; tel.: 66/483-083, 30/445-2409; e-mail: rehely@kmnp.hu)
Turistaszállás 40 fő részére 3 és 4 ágyas, fürdőszobás szobákban; vendégszoba 8 fő részére 2 és 4 ágyas szobákban, közös konyhával, televízióval, hűtővel; sátorkölcsönzési lehetőség.
Nyitva tartás: egész évben.

TOVÁBBI INFORMÁCIÓ

tel.: 66/313-855 és 30/303-2589
e-mail: kmnp@kmnp.hu
www.facebook.com/korosmaros
www.kmnp.hu

TUDTA, HOGY...

- *a Dévaványai-Ecsegi puszták területén, a Réhelyi Látogatóközpontban az érdeklődők közelről is láthatnak túzokot a természetes élőhelyén?*
- *a Vésztő-Mágor Történelmi Emlékhelyen a látogató beléphet egy „kunhalom" belsejébe?*

ŐRSÉGI NEMZETI PARK
Harmóniában a természettel

Folyók, patakok által formált dombvidék, erdei fenyvesek és égerligetek, tőzeg-mohás lápok és láprétek, lepkék és szitakötők, a kanyargós, vadregényes Rába – ez mind az Őrségi Nemzeti Park sajátja. A falvakban fehérfalú, boronafalú vagy kódisállásos paraszthházakat, „szoknyás" fa haranglábakat, kaszáló gyümölcsösöket láthatnak az érdeklődők. Az őrségi vendégszeretet mellett a szelíd dombsági táj, a szépséges vadvirágok és madárdalok is várják az idelátogatókat.

LÁTOGATÓ- ÉS OKTATÓKÖZPONTOK

Harmatfű Természetvédelmi Oktatóközpont
(Őriszentpéter, Siskaszer 26/A; tel.: 94/548-034)
Az érdeklődők előadásokat hallhatnak a nemzeti park értékeiről, emellett kiállítások, Tourinform-iroda, zöldbolt és igény esetén szakvezetés is rendelkezésre áll.
Nyitva tartás: egész évben.

TANÖSVÉNYEK

Felsőszeri tanösvény
(1,7 km; Szalafő)
Bepillantást nyújt az Őrség népi építészetének világába.

Fürge cselle tanösvény
(3,2 km; Kercaszomor)
A Kerca-patak és környékének élővilágát mutatja be.

Tőzegmohás láprét tanösvény
(900 m; Szőce)
A láprét és környékének bemutatása.

Szala menti tanösvény
(3,8 km; Szalafő–Őriszentpéter)
A Szala mente élővilágának megismerése.

Hármashatár tanösvény
(4,7 km; Felsőszölnök)
A Hampó-völgy élővilágának megismerése.

Áfonyás tanösvény
(3 km; Orfalu)
A környék élővilágának és kulturális értékeinek bemutatása.

Rába menti tanösvény
(5,2 km; Alsószölnök)
A Rába mente élővilágának megismerése.

Rókagomba tanösvény
(3 km; Apátistvánfalva)
Betekintés a környék élővilágába.

Nyugati pont tanösvény
(2,2 km; Szakonyfalu)
Bepillantás a környék élővilágába.

Malomgát tanösvény
(4 km; Órimagyarósd–Földvár)
A Magyarósdi-patak és a Vadása-tó környékének, élővilágának bemutatása.

A tanösvények szabadon látogathatók. Előzetes bejelentkezéssel szakvezetés igényelhető.

EGYÉB BEMUTATÓHELYEK

Őrségi Népi Műemlékegyüttes
(Szalafő, Pityerszer 12.; tel.: 94/548-034)
A helyszínen megőrzött és berendezett műemlék együttes épületei szemléletesen mutatják be lakóik életmódját, kulturális örökségét. Lehetőség nyílik a hagyományos kézműves mesterségek kipróbálására, valamint a szatócsbolt és a pajtabüfé igénybevételére.
Nyitva tartás: ápr. 1.–nov. 2.

EGYÉB BEMUTATÓHELYEK AZ IGAZGATÓSÁG MŰKÖDÉSI TERÜLETÉN

Bechtold István Természetvédelmi Látogatóközpont
(Kőszeg, Aradi vértanúk parkja; tel.: 94/563-174)
Interaktív kiállítás és élményösvény a Kőszegi-hegység élővilágáról.
Nyitva tartás: nov. 1.–ápr. 30. k.–p.: 10:00–16:00, máj. 1.–okt. 31. k.–v.: 10:00–17:00, csoportok esetén előzetes bejelentkezés ajánlott.

Sághegyi Múzeum
(Celldömölk; tel.: 94/563-174)
Az interaktív múzeum bemutatja a táj természeti és kultúrtörténeti értékeit, a bányászatot és a szőlőművelés történetét.
Nyitva tartás: ápr. 15.–okt. 15.

SZÁLLÁSLEHETŐSÉGEK

Keserűszeri Vendégház
(Őriszentpéter; tel.: 94/548-034)
4 darab 4 ágyas szoba
Nyitva tartás: egész évben.

TOVÁBBI INFORMÁCIÓ

tel.: 94/548-034
e-mail: orseginp@onp.kvvm.hu
www.orseg.info

TUDTA, HOGY...

- *az Őrség 63 százalékát borítják erdők, ami az országos átlag 3,5-szerese?*
- *a dombhátakra épült házak alkotta településszerkezetet ezen a vidéken „szeres" településnek hívják?*
- *az Őrség lakói a honfoglalás óta folyamatosan itt élnek – ez a táj az egyik legősibb magyar vidék?*

AMIRE KÜLÖNÖSEN BÜSZKÉK VAGYUNK – NEMZETKÖZI JELENTŐSÉGŰ TERMÉSZETI TERÜLETEINK ÉS ÉRTÉKEINK

VILÁGÖRÖKSÉGI TERÜLETEK

Az UNESCO világörökség-egyezmény földünk egyetemes természeti és kulturális örökségének megőrzését szolgálja.

Hazánkban természeti örökség kategóriában kapott világörökségi elismerést az Aggteleki- és Szlovák-karszt barlangvilága. Ebben a kategóriában védett még például az Egyesült Államokban a Yellowstone Nemzeti Park és a Grand Canyon.

Az ember értékteremtő tájformáló tevékenységét ismerte el a Világörökség Bizottság a világörökséggé nyilvánítással kultúrtáj kategóriában a Hortobágyi puszta, a Fertő táj és a Tokaji történelmi borvidék esetében. Néhány nemzetközi példa az ebben a kategóriában védett világörökség területekre: Hallstatt-Dachstein/Salzkammergut (Ausztria), Lednice és Valtice környéke (Csehország).

EURÓPA DIPLOMÁS TERÜLETEK

Az Európa Tanács kontinensünk természeti örökségének megóvása érdekében hozta létre az Európa Diplomát. Az elismerést olyan védett természeti területek nyerhetik el, amelyek kontinensünk táji sokféleségének megőrzése szempontjából kiemelkedően fontosak. A diplomával nemcsak az adott terület gazdag természeti-táji örökségét ismerik el, hanem az annak megóvása érdekében végzett természetvédelmi tevékenységet is. Hazánkban eddig három terület kapta meg az elismerést:

- a Szénások mint a pilisi len egyedüli élőhelye,
- a Tihanyi-félsziget vulkáni utóműködéses eredetű felszínformái, valamint
- az ipolytarnóci ősmaradvány-együttes.

Néhány további Európa diplomás terület: Lengyelországban a Bialowieza Nemzeti Park, Spanyolországban a Doñana Nemzeti Park vizes élőhelyei, Ausztriában pedig a Krimml-vízesés.

RAMSARI TERÜLETEK

A nemzetközi jelentőségű vizes élőhelyek megőrzését és fenntartható, bölcs hasznosítását szolgálja a ramsari egyezmény.

Hazánkban jelenleg 28 ramsari terület található, amelyek – a Bodrogzugtól kezdve a kiskunsági Kolon-tón keresztül a Kis-Balatonig – számos lehetőséget biztosítanak a rendkívül változatos vízi élővilág megismerésére.

BIOSZFÉRA-REZERVÁTUMOK

Az UNESCO Ember és bioszféra programja keretében kijelölt bioszféra-rezervátumok létesítésének célja a föld nagy ökoszisztéma-típusait reprezentáló, kiemelkedően értékes területek védelme, az ott tapasztalható természetes és emberi folyamatok megfigyelése.

Hazánkban jelenleg öt bioszféra-rezervátum van: az Aggteleki, a Fertő tavi, a Hortobágyi, a Kiskunsági és a Pilisi Bioszféra-rezervátum.

A bioszféra-rezervátumok – a legértékesebb „magterületek" kivételével – „élő laboratóriumként" szolgálnak a természeti értékekkel és természeti erőforrásokkal való hosszú távú fenntartható gazdálkodás módszereinek kidolgozásához, amelyek hozzájárulnak ahhoz, hogy a táj és élővilága fennmaradjon a jövő generációi számára.

KIVÁLÓ EURÓPAI DESZTINÁCIÓK
(European Destinations of Excellence, EDEN)

Az európai turisztikai célterületek sokszínűségének, gazdagságának bemutatását célzó program keretében évente változó témában pályázhatnak az Európai Unió tagállamainak térségei, amelyek közül országonként egy nyerheti el a Kiváló Európai Desztináció címet.

A hazai versenyeken eddig az alábbi térségek nyertek:

- Magyarország legjobban fejlődő vidéki desztinációja (2007) – Őrség
- Magyarország legjobb, élő hagyományokat őrző desztinációja (2008) – Hortobágy
- Magyarország kiváló ökoturisztikai desztinációja (2009) – Írottkő Natúrpark
- Magyarország legígéretesebb természetes vizű desztinációja (2010) – Tisza-tó
- Régi értékek, új funkciók (2011) – Mecsek térsége: Pécsvárad, Pécs, Orfű
- Magyarország legjobb akadálymentes desztinációja (2013) – Kaposvár és a Zselic vidéke

További információk:
edenineurope.eu
eden.itthon.hu

NATÚRPARKOK MAGYARORSZÁGON

A natúrpark olyan nagy kiterjedésű, természeti, tájképi, kultúrtörténeti értékekben gazdag terület, amely a felüdülés, a gyógyulás, a fenntartható turizmus, a természetvédelmi oktatás, nevelés, ismeretterjesztés, természetkímélő gazdálkodás céljait szolgálja. A natúrparki címet 2004 óta a természetvédelemért felelős miniszter adományozza. Ez idáig 7 natúrpark kapta meg ezt az elismerő címet.

CSERHÁT NATÚRPARK

www.cserhatnaturpark.hu

Nógrád megye közepén, a Cserhát szelíd dombjai között található a különleges szépségű, néprajzi örökségben gazdag aprófalvas vidék. Központja a világörökségi lista első faluja, Hollókő, és itt található a népi építészetéről szintén híres Terény. A legszebb magyar népviseletek közé tartozik a bujáki, a rimóci, a hollókői. A natúrpark több vára, számos kastélya, kúriája, Árpád-kori templomai csalogatják az érdeklődőket.

GERECSE NATÚRPARK

www.gerecsenaturpark.hu

Hazánk legfiatalabb, 2013-ban létrejött natúrparkja, amely a Gerecse hegység és a környező területek (a Duna és az Által-ér völgye) természeti és kulturális örökségi elemeit, értékőrző tájhasználati formáit, a tájra jellemző helyi termékeket hivatott bemutatni. Számos növény- és állatritkaság maradt fenn napjainkig, a magyarsággal évszázadok óta együtt élő szlovák és német nemzetiségek pedig megannyi építészeti örökségi elemet, máig élő hagyományokat hagytak ránk. A gyönyörű fekvésű falvak pezsgő kulturális élettel telnek meg szinte egész évben.

HÉT PATAK GYÖNGYE NATÚRPARK

www.alsomocsolad.hu

A natúrpark újkőkor óta lakott települései bővelkednek régészeti lelőhelyekben, kulturális értékekben. A természetközeli állapotú vizes élőhelyeket, tiszta vizű forrásokat helyi jelentőségű védett természeti területek létesítésével igyekeznek megóvnia helyi települések önkormányzatai és lakosai.

ÍROTTKŐ NATÚRPARK

www.naturpark.hu

A natúrpark a Kőszegi-hegység és környéke 14 kistelepülésének és két történelmi kisvárosának, Kőszegnek és Csepregnek a közigazgatási területére terjed ki. Az erdőfedte hegyek növény- és állatvilága az Alpokkal mutat rokonságot, így hazánkban ritka fajokban bővelkedik. A terület gazdag kultúrtörténeti örökségéből kiemelkedik az őskori erődített telep maradványain épült velemi Szent Vid templom, a kőszegi Kálvária, a Cáki pincesor és a Hétforrás. A hegység központi része a Kőszegi Tájvédelmi Körzet keretében természetvédelmi oltalom alatt áll. Az év során aktív turisztikai programokkal, kulturális és gasztronómiai rendezvények széles kínálatával várják az idelátogatókat. A natúrpark 2009-ben elnyerte a „Kiváló Európai Desztináció" címet ökoturisztikai desztináció kategóriában.

SOKORÓ-PANNONTÁJ NATÚRPARK

A Bakonyalja festői szépségű térségében a tiszta levegő és a vadakban gazdag erdőségek kirándulásra, kerékpározásra, lovaglásra, vadászatra csábítják a vendégeket. A natúrpark jelentős része a Pannonhalmi Tájvédelmi Körzet keretében védett. Látnivalói közül mind szépségét, mind jelentőségét, mind turisztikai infrastruktúráját tekintve kiemelkedik a világörökség részét képező Pannonhalmi Főapátság.

SZATMÁR-BEREGI NATÚRPARK

www.szatmarbereg.hu

A Tisza és mellékfolyói által formált beregi és szatmári táj természeti értékei közül kiemelkednek a tőzegmohás lápok és a fás legelők, amelyek nagy része a Szatmár-Beregi Tájvédelmi Körzet keretében természetvédelmi oltalom alatt áll. Ez hazánk építészeti emlékekben egyik leggazdagabb térsége. Közel 70 műemléke közül kiemelkedik a csarodai Árpád-kori templom, a lónyai harangláb, a szatmárcsekei csónakfejfás temető, a túristvándi vízimalom és a tarpai szárazmalom.

VÉRTESI NATÚRPARK

www.vertesinaturpark.hu

A Vértes 17 településének és szervezeteinek együttműködésével hazánk első hivatalosan bejegyzett natúrparkjaként jött létre 2005-ben. A natúrpark szíve a vadregényes Vértes hegység, amelynek sűrű erdőségeit helyenként különleges növényfajokban bővelkedő füves élőhelyek szakítják meg. A hegységet övező alföldi jellegű táj nagy kiterjedésű legelői és vizes élőhelyei gazdag madárvilágot éltetnek. Az idelátogatókat Csákváron látogatóközpont, a környéken több tanösvény, gazdag programkínálat, helyi termékek gazdag kínálata várja.



GEOPARKOK MAGYARORSZÁGON

Geoparkjaink földtudományi öröksége kiemelkedően gazdag, és az ezen örökségi elemek megőrzéséért és bemutatásáért folyó munkába gyakran a helyi közösségeket is bevonják. A földtudományi értékek – karöltve a kulturális örökségi elemekkel – vonzó geoturisztikai programokat nyújtanak. Az UNESCO által támogatott Globális Geopark Hálózatnak jelenleg 100, míg az Európai Geopark Hálózatnak 58 tagja van.

BAKONY–BALATON GEOPARK

www.geopark.hu

A Balaton-felvidéki Nemzeti Park Igazgatóság által irányított geoparkba látogatókat képzett geotúra-vezetők, a Csodabogyós-barlangban és a Szentgáli-kőlikban barlangi kalandtúrák várják. Földtani bemutatóhelyeket kereshetnek fel, például Tihanyban a geopark keleti kapujaként is ismert Levendula Ház Látogatóközpontot. A felsőörsi Forrás-hegy geológiai tanösvénye és az Úrkúti-őskarszt különleges sziklavilága mellett számos tanösvény és az Európai Geoparkok Hete is „életet lehel" élettelen természeti értékeinkbe.

NOVOHRAD-NÓGRÁD GEOPARK

www.nngeopark.eu

Az első országhatárokon átnyúló nemzetközi geopark 91 szlovák és magyar oldali palóc település gazdag földtani és kulturális örökségét ápolja. A Kárpát-medence születése utolsó 30 millió évének változatos tanúbizonyságát öleli határtalan egységbe. A kialudt vulkánok földjének beléptető kapuja a Bükki Nemzeti Park Igazgatóság kezelésében levő, Európa Diplomával kitüntetett Ipolytarnóci ősmaradványok Természetvédelmi Terület (osmaradvanyok.hu). Különleges programokat nyújtó Miocén Parkjában az Európai Geoparkok Hete tiszteletére az ősvilágot elpusztító vulkán újra felmordul.

VÁLASSZA KI ÚTI CÉLJÁT INTELLIGENS TÉRKÉPÜNK SEGÍTSÉGÉVEL!

www.falusiturizmus.hu

Rendszerünkben programlehetőségeket, szállásokat, látnivalókat kereshet egyszerre, megyék, tájegységek, sőt az ön által kijelölt egyedi terület alapján térben és az időválasztók segítségével időben. Az ország bármely szegletébe is szeretne ellátogatni, térképünkön megtalálhatja az adott helyszínhez kapcsolódó programokat, eseményeket, természeti és kulturális értékeket, szállásokat, vendéglátóhelyeket, fürdőket, egyszóval mindazt a sokszínű kínálatot, amellyel szeretettel várja önt a vidék!

ZÖLDUTAKON...

www.zoldutak.hu

Élő falvak, élő közösségek, nyitott porták, aktív emberek – ismerje meg Magyarország térségi zöldútjait kerékpáron, gyalog, lovon! A helyi közösségek által felfűzött értékek, élmények és látnivalók környezetbarát szolgáltatásokkal, hamisítatlan helyi termékekkel és ízekkel párosulnak.

NEMZETI AGRÁRSZAKTANÁCSADÁSI, KÉPZÉSI ÉS VIDÉKFEJLESZTÉSI INTÉZET

NAKVI

www.nakvi.hu

Az intézet több, az Európai Mezőgazdasági Vidékfejlesztési Alaphoz kötődő program koordinációját végzi. Ilyen a vidéken működő, több mint 300 Integrált Közösségi és Szolgáltató Terek hálózata (www.ikszt.hu), ahol az ingyenes internet-hozzáférés mellett több szolgáltatás is igénybe vehető. Emellett fontos tevékenységet lát el a LEADER Helyi Akciócsoportok szakmai támogatása és a 2014–2020 közötti időszakra vonatkozó vidékfejlesztési program tervezése terén. A NAKVI kezeli az aktuális vidékfejlesztési program hivatalos oldalát (www.umvp.eu), amely nap mint nap frissül vidéki rendezvények programjaival is.
Cím: 1223 Budapest, Park u. 2.; tel.: 1/362-8100; e-mail: nakvi@nakvi.hu

MAGYAR FALUSI TURIZMUS PROGRAMIRODA

Az intézeten belül működő programiroda elsődleges feladata a fenntartható turisztikai kezdeményezések összekapcsolása, a jó gyakorlatok széles körű megismertetése. Ennek érdekében párbeszédet kezdeményez az ökoturizmus területén működő állami intézmények, szakmai és civil szervezetek és vállalkozások között.

Magyar Nemzeti Vidéki Hálózat

MAGYAR NEMZETI VIDÉKI HÁLÓZAT

www.mnvh.eu

A hálózat fő célja és feladata a magyar vidékért tenni akaró szakemberek hálózatszerű együttműködésének kiépítése, illetve a térségközi és nemzetközi kapcsolatok kiépítése, a nemzeti érdekek és értékek európai képviselete. Tevékenysége nyomán az Európai Vidékfejlesztési Hálózatban együttműködő 27 tagország megismerheti a magyar fejlesztési eredményeket, hasznos gyakorlatokat, s a hazai közösségek is tanulhatnak a külföldi mintákból.
MNVH Állandó Titkárság, cím: 1223 Budapest, Park u. 2.; tel.: 1/362-8112; e-mail: mnvh@mnvh.eu

LEADER HELYI AKCIÓCSOPORTOK

A Magyarországon működő HACS-ok (jelenleg 93) az adott térség önkormányzataiból, vállalkozóiból, civil szervezeteiből alakultak, a helyi közösségek aktív szerepvállalására építve. Az akciócsoportok tervezési folyamat során alkották meg a saját térségük adottságaira és lehetőségeire építő Helyi Vidékfejlesztési Stratégiáikat (HVS), amelyek megvalósítása szintén az akciócsoportok feladata, valamint az Új Magyarország Vidékfejlesztési Program III. és IV. tengelyén belül a Darányi Ignác Tervben rendelkezésre álló források odaítélésének felelőssége is.

VIDÉKJÁRÓ RENDEZVÉNYSOROZAT, 2014

MIKOR?	MIT?
január 25.–február 8.	Téli túrák nemzeti parkjainkban
április 21.	Húsvéti Sajtnapok
április 26.	Tájházak Napja
április 30.–május 4.	Legendás Vidékjáró napok
május 10.	Táncház Napja
május 24.	Csillagséták nemzeti parkjainkban
június 8–9.	Pünkösdi hétvége a Zöldutakon
június 14–15.	Népi Ízőrző Napok és Tájjellegű ételek kóstolója
július 25–27.	Környezettudatos nap – „A természet lágy ölén”
augusztus 8–10.	Gyógynövénynapok
augusztus 15–20.	Gyógynövényhét Pannonhalmán
augusztus 16–17.	Kolostori termékek vására és magyar világörökségek utcája, Pannonhalma
szeptember 20–28.	Ars Sacra Fesztivál (Nyitott Templomok Napja, szeptember 20.)
szeptember 26–27.	Pásztorélet-pásztorhagyományok – Kézműves mesterek napja
október 4. és 11.	Geotóp Napok a földtudományi természeti értékek védelmére
október 24–26.	Nemzeti parkok és natúrparkok ízei napok
november 22–30.	András-havi disznótoros napok

NEMZETI PARKI TERMÉK

www.nemzetiparkitermek.hu

A nemzeti parkjainkat felkereső látogatók közül sokan keresik az adott régióra jellemző sajátos termékeket, különlegességeket, a helyi termék-előállítókat, kézművesmestereket. A Nemzeti Parki Termék védjegy arról biztosítja a vásárlókat, látogatókat, hogy a kezükbe, asztalukra kerülő termék védett természeti területen vagy Natura 2000 területen, elsősorban helyi alapanyagokból, a helyi hagyományoknak megfelelően és a természetvédelem céljaival összhangban készült. Aki a védjegyet magán viselő terméket emel le a polcról, azon túl, hogy hazavihet egy szeletet a régió ízeiből, hagyományaiból, azt a jóleső érzést is magáénak tudhatja, hogy választásával közvetetten a természeti értékek fenntartásához járul hozzá.
Az elismerő címet – egyebek között – őrségi és hortobágyi kézművestermékek, tihanyi levendulatermékek, medvehagymás ételek, hegyvidéki sajtok, biogyümölcslevek és -szörpök, különleges ízvilágú borok és pálinkák, gyógynövényekből készült teák, erdei gyümölcsökből előállított lekvárok, különleges mézek, bivaly- és szürkemarha-szalámik, -kolbászok tudhatják magukénak.

Kóstolja meg ön is nemzeti parkjaink különleges ízeit, válasszon ajándékot az egyedi kézművestermékekből!

Keresse a nemzeti parki bemutatóhelyeken!

7+1 TIPP NEMZETI PARKI TURISTÁKNAK

1. A nemzeti parkok megközelítése során lehetőség szerint részesítsük előnyben a kerékpárt vagy a vonatot. Amennyiben mégis autóval utazunk, célszerű barátainkkal, ismerőseinkkel közösen használni a gépkocsit. A természeti területet gyalog vagy más engedélyezett közlekedési eszközzel járjuk be.

2. Az erdei barangolásunk közben maradjunk a kijelölt utakon. Ha elhagyjuk az utat, az állatok, amelyek megszokták, hogy az emberek az utakon mozognak, elmenekülnek, így nem tudjuk őket megfigyelni. A kijelölt utakról letérve észrevétlenül is kárt tehetünk az értékes és szép növényekben.

3. Különösen hosszabb túrák esetén gondosan válogassuk meg az öltözékünket. A réteges öltözködés minden esetben praktikus lehet. Célszerű kerülni a feltűnő színű ruházatot, hogy a természethez ily módon is alkalmazkodva, minél többet megismerhessünk belőle.

4. A természetben járva figyeljünk a természet hangjaira. Ügyeljünk arra, hogy a lehető legkevesebb zajt csapjuk. Ha nem zavarjuk meg az élővilág rendjét, könnyebben megfigyelhetjük például az állatok természetes viselkedését. Ha csendben járjuk az utunkat, a többi turistát sem zavarjuk.

5. A természeti területeken nem biztos, hogy mindenütt találunk szeméttárolót. A környezetszennyezés elkerülése érdekében a természetjárás során keletkező szemetet ne dobjuk el, hanem gondosan elcsomagolva tegyük vissza a hátizsákunkba. Figyeljünk arra, hogy ne hagyjunk nyomot magunk után a természetben.

6. A nemzeti parkok szabadon látogatható területein padokat, tűzrakó helyeket, kilátókat is találunk. Ezeket ott alakították ki, ahol a lehető legkevésbé zavarják a környezetet. Itt kényelmesen pihenhetjük ki fáradalmainkat útközben, és eredményesen figyelhetjük meg a természetet.

7. A védett természeti területeken a szabadban történő sátorozás általában nem engedélyezett, ezért a környéken ajánlott szállást keresni. Amennyiben a helyiek által üzemeltetett szálláshelyet, vendéglőt vesszük igénybe, és helyi alapanyagokból készült – például nemzeti parki termékeket – fogyasztunk, a helyi gazdaságot is támogatjuk.

+ 1. Amennyiben a kirándulásra kutyánkat is magunkkal visszük, mindenképp tartsuk pórázon, hiszen ez kedvencünk érdekét is szolgálja.

A fenti szabályok betartásával nem csak a természetet óvjuk. A háborítatlan természeti környezet másoknak és nekünk is TÖBB ÉLMÉNYT NYÚJT. Természeti örökségünk megőrzése közös felelősségünk.

MAGYAR NEMZETI PARKOK

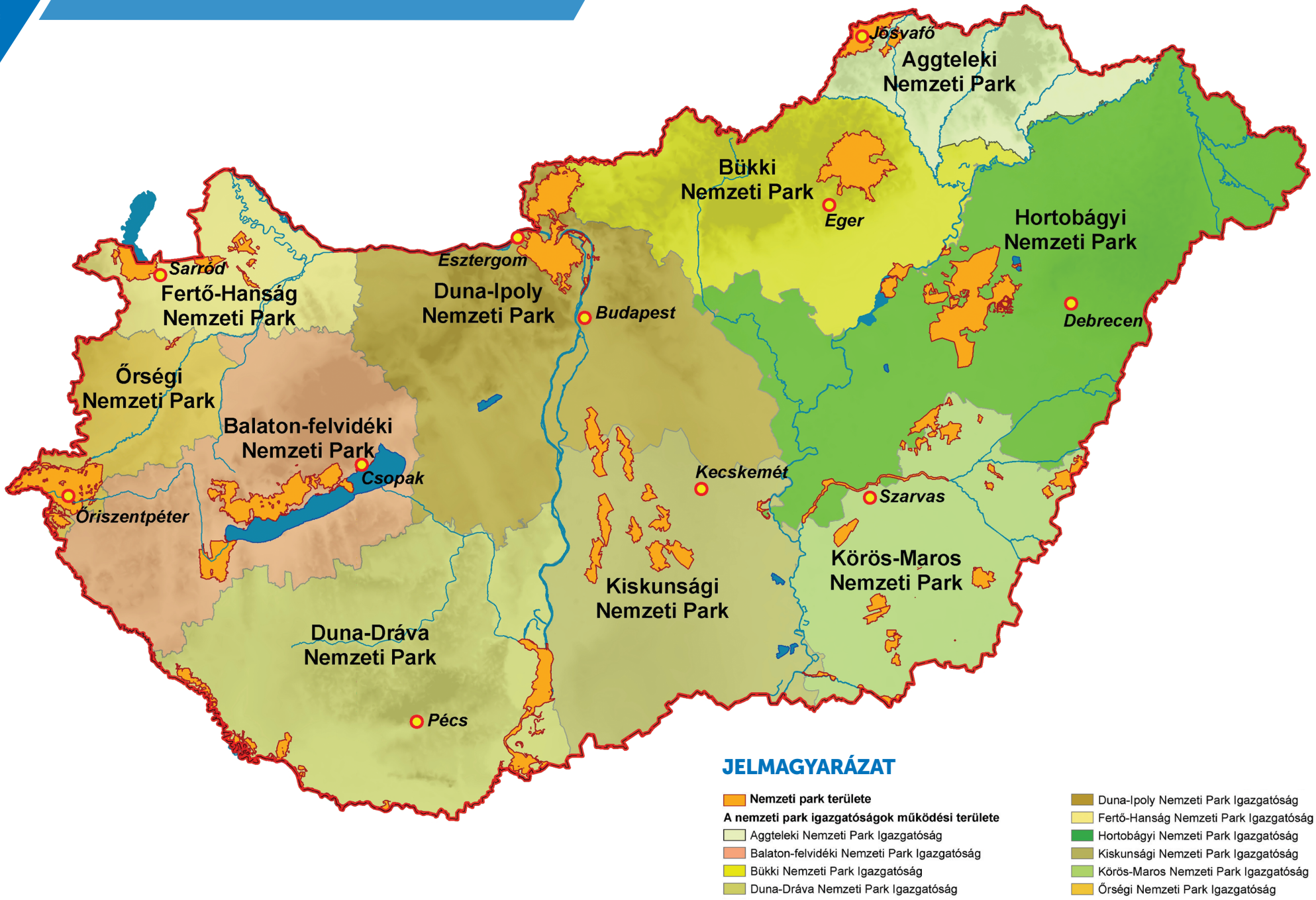

MAGYAR NEMZETI PARKOK

HASZNOS INFORMÁCIÓ

Aggteleki Nemzeti Park Igazgatóság
3758 Jósvafő, Tengerszem oldal 1.
Telefon: +36-48/506-000
Fax: +36-48/506-001
info.anp@t-online.hu
www.anp.hu

Balaton-felvidéki Nemzeti Park Igazgatóság
8229 Csopak, Kossuth u. 16.
Telefon: +36-87/555-260
Fax: +36-87/555-261
bfnp@bfnp.hu
www.bfnp.hu

Bükki Nemzeti Park Igazgatóság
3304 Eger, Sánc u. 6.
Telefon: +36-36/411-581
Fax: +36-36/412-791
titkarsag@bnpi.hu
www.bnpi.hu

Duna–Dráva Nemzeti Park Igazgatóság
7625 Pécs, Tettye tér 9.
Telefon: +36-72/517-200
Fax: +36-72/517-229
dunadrava@ddnp.hu
www.ddnp.hu

Duna–Ipoly Nemzeti Park Igazgatóság
1121 Budapest, Költő u. 21.
Telefon: +36-1/391-4610
Fax: +36-1/200-1168
dinpi@dinpi.hu
www.dunaipoly.hu

Fertő–Hanság Nemzeti Park Igazgatóság
9435 Sarród, Rév-Kócsagvár, Pf. 4
Telefon: +36-99/537-620
Fax: +36-99/537-621
fhnpiinfo@fhnp.kvvm.hu
www.ferto-hansag.hu

Hortobágyi Nemzeti Park Igazgatóság
4024 Debrecen, Sumen u. 2.
Telefon: +36-52/529-920
Fax: +36-52/529-940
hnp@hnp.hu
www.hnp.hu

Kiskunsági Nemzeti Park Igazgatóság
6000 Kecskemét, Liszt F. u. 19.
Telefon: +36-76/482-611
Fax: +36-76/481-074
titkarsag@knp.hu
www.knp.hu

Körös–Maros Nemzeti Park Igazgatóság
5540 Szarvas, Anna-liget 1.
Telefon: +36-66/313-855
Fax: +36-66/311-658
kmnp@kmnp.hu
www.kmnp.hu

Őrségi Nemzeti Park Igazgatóság
9941 Őriszentpéter, Siskaszer 26/A
Telefon: +36-94/548-036
Fax: +36-94/428-791
orseginp@onp.kvvm.hu
onp.nemzetipark.gov.hu

MAGYAR NEMZETI PARKOK

Látogasson el a nemzetipark-igazgatóságok központi honlapjára: www.magyarnemzetiparkok.hu

Keresse a Magyar Nemzeti Parkokat a Facebookon is!

Kiadta: Vidékfejlesztési Minisztérium (www.kormany.hu)
Közreműködő partnerek:
Nemzeti Agrárszaktanácsadási, Képzési és Vidékfejlesztési Intézet
(www.nakvi.hu)
A kézirat lezárásának időpontja:
2014. január
Ingyenes kiadvány

Vidékfejlesztési Minisztérium

NAKVI

Magyar Nemzeti Vidéki Hálózat

Darányi Ignác Terv

Új Magyarország Vidékfejlesztési Program 2007–2013

Európai Mezőgazdasági Vidékfejlesztési Alap:
a vidéki területekbe beruházó Európa

MAGYAR NEMZETI PARKOK

MAGYAR NEMZETI PARKOK HETE

Értékek és élmények nyomában nemzeti parkjainkban

Június 13.
– Ökoturisztikai és természetvédelmi szakmai konferencia
Helyszín: Tata – Ökoturisztikai központ
Előzetes bejelentkezés szükséges!

Június 14–15.
– Központi nagyközönségi rendezvény
Helyszín: Tata – Angolpark

- *„Zöld forgatag”*
  – nemzeti parki kirakodóvásár, nemzeti parkjaink és natúrparkjaink bemutatkozása
- *Tatai sokadalom*
  – hagyományőrző kézművesek és néptáncosok bemutatói
- *Játékos természetismereti vetélkedők garantált nyereményekkel*
- *„A nemzeti parkok ízei”*
  – nemzeti parki termékek piaca
- *Ingyenes szakvezetéses túrák a város természetvédelmi oltalom alatt álló területein*

Június 16–22.
– Fedezze fel Magyarország természeti kincseit!
Fedezze fel a számtalan természeti kincset rejtő nemzeti parkjainkat és egyéb védett természeti területeinket! Egy héten keresztül izgalmas kalandtúrák, ingyenes családi programok és számos bemutatóhelyen kedvezmények várják önt és kedves családját hazánk legszebb tájain!

Induljon el ön is az „értékek és élmények nyomában”!

További információ:
www.magyarnemzetiparkok.hu/mnph